

Municípios	Casos			Nº de óbitos	Incidência (casos/100.000)	Mortalidade (óbitos/100.000)	Letalidade
	Notificados	Confirmados (3)	% de participação por Município				
<b>AMAZONAS</b>	<b>964.464</b>	<b>378.645</b>	<b>100%</b>	<b>12.824</b>	<b>9.135,87</b>	<b>309,41</b>	<b>3,39%</b>
MANAUS	495.028	173.453	45,81%	8.896	7.946,49	407,56	5,13%
INTERIOR	469.436	205.192	54,19%	3.928	10.459,19	200,22	1,91%
01 Parintins	40.550	9.782	2,58%	349	8.560,20	305,41	3,57%
02 Coari	27.160	9.322	2,46%	224	10.954,56	263,23	2,40%
03 Tefé	10.300	9.028	2,38%	181	15.084,63	302,43	2,00%
04 Itacoatiara	24.164	8.700	2,30%	300	8.585,22	296,04	3,45%
05 Iranduba	22.029	8.612	2,27%	160	17.831,70	331,29	1,86%
06 São Gabriel da Cachoeira	14.359	8.085	2,14%	108	17.744,27	237,03	1,34%
07 Manacapuru	15.699	8.057	2,13%	325	8.274,03	333,75	4,03%
08 Humaitá	18.950	7.535	1,99%	139	13.680,10	252,36	1,84%
09 Lábrea	6.912	6.586	1,74%	75	14.295,95	162,80	1,14%
10 Carauari	19.544	6.547	1,73%	51	23.139,18	180,25	0,78%
11 Presidente Figueiredo	15.787	5.863	1,55%	90	16.160,86	248,08	1,54%
12 São Paulo de Olivença	10.839	5.160	1,36%	63	13.130,11	160,31	1,22%
13 Ipixuna	8.925	4.578	1,21%	18	15.419,85	60,63	0,39%
14 Manicoré	11.546	4.516	1,19%	95	8.100,30	170,40	2,10%
15 Maués	12.231	4.491	1,19%	118	7.027,62	184,65	2,63%
16 Rio Preto da Eva	10.173	4.373	1,15%	68	13.113,62	203,92	1,55%
17 Careiro	8.488	4.244	1,12%	81	11.207,06	219,90	1,91%
18 Barcelos	8.771	4.136	1,09%	57	15.038,91	207,26	1,38%
19 Eirunepé	8.838	4.112	1,09%	26	11.657,64	73,71	0,63%
20 Tabatinga	5.889	3.287	0,87%	123	4.992,10	186,81	3,74%
21 Itapiranga	6.350	2.993	0,79%	38	32.717,53	415,39	1,27%
22 Autazes	6.433	2.796	0,74%	89	7.066,85	224,95	3,18%
23 <b>Pauni</b>	<b>7.999</b>	<b>2.745</b>	<b>0,72%</b>	<b>22</b>	<b>14.130,55</b>	<b>113,25</b>	<b>0,80%</b>
24 Alvarães	4.495	2.735	0,72%	43	17.050,06	268,06	1,57%
25 Santa Isabel do Rio Negro	4.004	2.717	0,72%	51	10.800,60	202,73	1,88%
26 Atalaia do Norte	4.867	2.711	0,72%	8	13.608,75	40,16	0,30%
27 Benjamin Constant	5.940	2.679	0,71%	85	6.232,55	197,75	3,17%
28 <b>Nova Olinda do Norte</b>	<b>7.150</b>	<b>2.594</b>	<b>0,69%</b>	<b>66</b>	<b>6.939,91</b>	<b>176,57</b>	<b>2,54%</b>
29 Boca do Acre	5.514	2.499	0,66%	22	7.284,02	64,12	0,88%
30 Envira	6.051	2.423	0,64%	10	12.095,04	49,92	0,41%
31 Uruçurituba	4.575	2.371	0,63%	34	10.279,64	147,41	1,43%
32 Codajás	4.862	2.363	0,62%	21	8.251,56	73,33	0,89%
33 Amaturá	4.256	2.350	0,62%	17	20.371,01	147,36	0,72%
34 Urucará	6.571	2.341	0,62%	50	14.400,84	307,58	2,14%
35 Barreirinha	3.868	2.323	0,61%	61	7.250,09	190,38	2,63%
36 Novo Airão	5.555	2.248	0,59%	31	11.555,46	159,35	1,38%
37 Jutai	3.949	2.128	0,56%	34	14.863,45	237,48	1,60%
38 Beruri	3.294	2.120	0,56%	31	10.772,91	157,53	1,46%
39 Marã	3.507	2.073	0,55%	21	11.375,11	115,23	1,01%
40 Borba	4.674	1.930	0,51%	54	4.688,90	131,19	2,80%
41 Novo Aripuanã	5.158	1.900	0,50%	29	7.409,14	113,09	1,53%
42 Anori	7.000	1.850	0,49%	31	8.805,33	147,55	1,68%
43 Uarini	2.010	1.847	0,49%	25	13.641,06	184,64	1,35%
44 Santo Antônio do Itá	2.533	1.822	0,48%	43	8.434,40	199,06	2,36%
45 Nhamundá	3.135	1.811	0,48%	34	8.553,35	160,58	1,88%
46 <b>Tapauá</b>	<b>4.086</b>	<b>1.766</b>	<b>0,47%</b>	<b>22</b>	<b>10.293,77</b>	<b>128,24</b>	<b>1,25%</b>
47 Anamá	5.582	1.723	0,46%	9	12.656,09	66,11	0,52%
48 Guajará	3.331	1.642	0,43%	25	9.845,31	149,90	1,52%
49 Fonte Boa	3.319	1.581	0,42%	36	8.978,36	204,44	2,28%
50 São Sebastião do Uatumã	2.161	1.478	0,39%	18	10.542,08	128,39	1,22%
51 Manaquiri	2.631	1.383	0,37%	42	4.307,74	130,82	3,04%
52 Silves	2.351	1.364	0,36%	22	14.872,97	239,89	1,61%
53 Canutama	2.051	1.296	0,34%	8	8.292,28	51,19	0,62%
54 <b>Tonantins</b>	<b>2.553</b>	<b>1.275</b>	<b>0,34%</b>	<b>33</b>	<b>6.798,19</b>	<b>175,95</b>	<b>2,59%</b>
55 Apuí	3.107	1.262	0,33%	27	5.743,41	122,88	2,14%
56 Careiro da Várzea	2.783	955	0,25%	24	3.159,64	79,40	2,51%
57 Itamarati	2.974	933	0,25%	9	11.883,84	114,64	0,96%
58 Juruá	2.486	906	0,24%	14	6.158,24	95,16	1,55%
59 Boa Vista do Ramos	1.797	874	0,23%	11	4.550,42	57,27	1,26%
60 Japurá	1.435	800	0,21%	7	29.038,11	254,08	0,88%
61 <b>Caapiranga</b>	<b>1.885</b>	<b>571</b>	<b>0,15%</b>	<b>20</b>	<b>4.365,11</b>	<b>152,89</b>	<b>3,50%</b>

FORNTE: Casos confirmados: Secretarias Municipais de Saúde / Óbitos: Serviços de Saúde de Ocorrência no Óbito

LEGNDA: Os 5 Municípios que estão em destaque na cor vermelha, são os que não disponibilizaram informações para atualização do Boletim.

CASOS NOVOS CONFIRMADOS
<b>507</b>

CASOS NOVOS RECUPERADOS
<b>450</b>

ÓBITOS CONFIRMADOS EM 14/05/2021
<b>1</b>

LETALIDADE
<b>3,39%</b>

CASOS NOVOS CONFIRMADOS								
RT-PCR		T. RÁPIDO (anticorpos)		T. RÁPIDO (antígeno)		Clín. Epidemiológico		TOTAL
CAPITAL	INTERIOR	CAPITAL	INTERIOR	CAPITAL	INTERIOR	CAPITAL	INTERIOR	
63	25	138	159	27	95	0	0	507

ÓBITOS CONFIRMADOS						
Óbitos confirmados após a data da ocorrência por critério Clínico; Imagem; Clínico Epidemiológico ou Laboratorial		Ocorridos em 14/5/2021		Reclassificados pela SEMSA/Manaus, referente aos meses Abril e Maio/2020 (4)		TOTAL
Capital	Interior	Capital	Interior			
9	6	1	0			12.824
15		1				

NÚMERO DE SEPULTAMENTOS EM MANAUS EM 14/5/2021	
Número TOTAL de sepultamentos por dia COVID-19	1

FORNTE: (SEMULSP) <https://www.manaus.am.gov.br/noticia/sexta-feira-14-5/>

Boletim Epidemiológico - SESA/MS						
Doença por Coronavírus (COVID-19) em populações indígenas aldeadas						
DSEI	Suspeitos	Confirmados	Descartados	Infectados (atual)	Cura Clínica	Óbitos
Alto Rio Negro	32	2.331	885	191	2.113	25
Alto Rio Solimões	1	2.280	1.218	4	2.217	50
Manaus	0	1.245	2.634	1	1.215	22
Médio Rio Purus	0	557	57	2	549	6
Médio Rio Solimões	6	772	1.064	24	735	11
Parintins	43	596	900	11	570	12
Vale do Javari	0	827	379	0	822	3
<b>TOTAL</b>	<b>82</b>	<b>8.608</b>	<b>7.137</b>	<b>233</b>	<b>8.221</b>	<b>129</b>

FORNTE: Fichas de notificação e resultados laboratoriais, atualizado em 14/05/2021.

CASO SUSPEITO: caso que saiu da aldeia e retornou nos últimos 14 dias (de local com transmissão local ou comunitária) e que apresente sinais/sintomas respiratórios. Ou caso que não saiu da aldeia e que teve contato próximo com caso suspeito ou confirmado de COVID-19 nos últimos 14 dias e que apresente sinais/sintomas respiratórios.

CASO CONFIRMADO: caso com resultado positivo em RT-PCR em tempo real, pelo protocolo Charité, Teste Rápido Anticorpo, Pesquisa de Antígeno, Critério Clínico, Critério Clínico por Imagem e/ou Critério Clínico Epidemiológico.

INFECTADO ATUAL: Caso confirmado para COVID-19, com infecção ativa, que ainda não completou 14 dias em isolamento domiciliar, a contar da data de início dos sintomas, ou, em caso de internação hospitalar, que ainda não recebeu alta médica.

CASO DESCARTADO: Caso que se enquadre na definição de suspeito E apresente resultado laboratorial negativo para SARS-CoV2 OU confirmação laboratorial para outro agente etiológico.

CASO CURADO: Casos em isolamento domiciliar: casos confirmados que passaram por 14 dias em isolamento domiciliar, a contar da data de início dos sintomas E que estão assintomáticos. Casos em internação hospitalar: diante da avaliação médica.suspeito elaborada pelo MS.\* Após a qualificação das informações com os respectivos DSEI alguns casos suspeitos que não se enquadram na definição de casos foram excluídos.

REDE	PACIENTES INTERNADOS POR SRAG EM MANAUS EM 15/05/2021						
	CONFIRMADOS POR COVID-19						
	UTI COVID-19			LEITO CLÍNICO COVID-19			SALA VERMELHA
	TOTAL	Até 20 dias	Acima de 20 dias	TOTAL	Até 20 dias	Acima de 20 dias	
<b>REDE PÚBLICA</b>	<b>162</b>	<b>93</b>	<b>69</b>	<b>166</b>	<b>108</b>	<b>58</b>	<b>2</b>
<b>Adulto (total)</b>	<b>161</b>	<b>92</b>	<b>69</b>	<b>157</b>	<b>99</b>	<b>58</b>	<b>2</b>
Geral	152	83	69	151	93	58	2
Gestante	6	6	0	5	5	0	0
Oncológico	3	3	0	0	0	0	0
Cardíaco	0	0	0	1	1	0	0
Forças Armadas	1	1	0	8	8	0	0
Infantil	0	0	0	1	1	0	0
<b>REDE PRIVADA</b>	<b>40</b>	<b>27</b>	<b>13</b>	<b>33</b>	<b>23</b>	<b>10</b>	<b>0</b>
<b>SUBTOTAL CONFIRMADOS</b>	<b>202</b>	<b>120</b>	<b>82</b>	<b>199</b>	<b>131</b>	<b>68</b>	<b>2</b>
<b>TOTAL CONFIRMADOS</b>	<b>403</b>						
REDE	SUSPEITOS						
	UTI COVID-19			LEITO CLÍNICO COVID-19			SALA VERMELHA
	TOTAL	Até 20 dias	Acima de 20 dias	TOTAL	Até 20 dias	Acima de 20 dias	
	<b>REDE PÚBLICA</b>	<b>12</b>	<b>12</b>	<b>0</b>	<b>11</b>	<b>11</b>	<b>0</b>
<b>Adulto (total)</b>	<b>10</b>	<b>10</b>	<b>0</b>	<b>9</b>	<b>9</b>	<b>0</b>	<b>1</b>
Geral	9	9	0	8	8	0	1
Gestante	1	1	0	0	0	0	0
Oncológico	0	0	0	0	0	0	0
Cardíaco	0	0	0	1	1	0	0
Forças Armadas	2	2	0	1	1	0	0
Infantil	0	0	0	1	1	0	0
<b>REDE PRIVADA</b>	<b>1</b>	<b>1</b>	<b>0</b>	<b>11</b>	<b>11</b>	<b>0</b>	<b>0</b>
<b>SUBTOTAL SUSPEITOS</b>	<b>13</b>	<b>13</b>	<b>0</b>	<b>22</b>	<b>22</b>	<b>0</b>	<b>1</b>
<b>TOTAL SUSPEITOS</b>	<b>36</b>						
<b>TOTAL GERAL</b>	<b>439</b>						

FONTE: Secretaria Estado de Saúde do AMAZONAS - SES/AM.

REDE	PACIENTES INTERNADOS POR SRAG EM INTERIOR DO AMAZONAS EM 15/5/2021	
	INTERNADOS POR COVID-19	
	UCI COVID-19	LEITO CLÍNICO COVID-19
<b>REDE PÚBLICA</b>	<b>20</b>	<b>104</b>
<b>TOTAL GERAL</b>	<b>124</b>	

FONTE: Secretaria Estado de Saúde do AMAZONAS - SES/AM.

Nº Paciente	PACIENTES AGUARDANDO TRANSFERÊNCIA PARA REDE HOSPITALAR COVID			
	Público		Privado	
	LEITO CLÍNICO	UTI	LEITO CLÍNICO	UTI
Manaus	3	0	0	0
Interior	11	6	0	0
<b>TOTAL</b>	<b>14</b>	<b>6</b>	<b>0</b>	<b>0</b>

FONTE: Secretaria Estado de Saúde do AMAZONAS - SES/AM.

UNIDADE	CAPACIDADE INSTALADA DA REDE ASSISTENCIAL DE SAÚDE EM MANAUS								
	UTI GERAL			LEITOS CLÍNICOS GERAL			SALA VERMELHA GERAL		
	OCUPADOS	LIVRES	TOTAL	OCUPADOS	LIVRES	TOTAL	OCUPADOS	LIVRES	TOTAL
<b>REDE PÚBLICA</b>	<b>243</b>	<b>54</b>	<b>297</b>	<b>1.222</b>	<b>319</b>	<b>1.541</b>	<b>108</b>	<b>24</b>	<b>132</b>
<b>Adulto (total)</b>	<b>208</b>	<b>32</b>	<b>240</b>	<b>1.074</b>	<b>174</b>	<b>1.248</b>	<b>106</b>	<b>18</b>	<b>124</b>
Geral	106	12	118	503	60	563	105	14	119
Gestante	72	10	82	474	100	574	1	2	3
Oncológico	9	0	9	56	0	56	0	0	0
Cardíaco	21	10	31	41	14	55	0	2	2
Forças Armadas	0	0	0	15	13	28	0	1	1
<b>Infantil</b>	<b>35</b>	<b>22</b>	<b>57</b>	<b>133</b>	<b>132</b>	<b>265</b>	<b>2</b>	<b>5</b>	<b>7</b>
<b>REDE PRIVADA</b>	<b>101</b>	<b>30</b>	<b>131</b>	<b>374</b>	<b>109</b>	<b>483</b>	<b>0</b>	<b>16</b>	<b>16</b>
<b>TOTAL</b>	<b>344</b>	<b>84</b>	<b>428</b>	<b>1.596</b>	<b>428</b>	<b>2.024</b>	<b>108</b>	<b>40</b>	<b>148</b>

UNIDADE	UTI COVID			LEITOS CLÍNICOS COVID			SALA VERMELHA COVID		
	OCUPADOS	LIVRES	TOTAL	OCUPADOS	LIVRES	TOTAL	OCUPADOS	LIVRES	TOTAL
	<b>REDE PÚBLICA</b>	<b>174</b>	<b>135</b>	<b>309</b>	<b>177</b>	<b>355</b>	<b>532</b>	<b>3</b>	<b>25</b>
<b>Adulto (total)</b>	<b>171</b>	<b>123</b>	<b>294</b>	<b>166</b>	<b>320</b>	<b>486</b>	<b>3</b>	<b>24</b>	<b>27</b>
Geral	161	114	275	159	294	453	3	16	19
Gestante	7	6	13	5	16	21	0	3	3
Oncológico	3	3	6	0	10	10	0	5	5
Cardíaco	0	0	0	2	0	2	0	0	0
Forças Armadas	3	3	6	9	17	26	0	1	1
Infantil	0	9	9	2	18	20	0	0	0
<b>REDE PRIVADA</b>	<b>41</b>	<b>42</b>	<b>83</b>	<b>44</b>	<b>60</b>	<b>104</b>	<b>0</b>	<b>6</b>	<b>6</b>
<b>TOTAL</b>	<b>215</b>	<b>177</b>	<b>392</b>	<b>221</b>	<b>415</b>	<b>636</b>	<b>3</b>	<b>31</b>	<b>34</b>

UNIDADE	TAXA DE OCUPAÇÃO EM MANAUS					
	UTI		LEITOS CLÍNICOS		SALA VERMELHA	
	GERAL	COVID-19	GERAL	COVID-19	GERAL	COVID-19
<b>REDE PÚBLICA</b>	81,82%	56,31%	79,30%	33,27%	81,82%	10,71%
<b>Adulto (total)</b>	86,67%	58,16%	86,06%	34,16%	85,48%	11,11%
Geral	89,83%	58,55%	89,34%	35,10%	88,24%	15,79%
Gestante	87,80%	53,85%	82,58%	23,81%	33,33%	0,00%
Oncológico	100,00%	50,00%	100,00%	0,00%	0,00%	0,00%
Cardíaco	67,74%	0,00%	74,55%	100,00%	0,00%	0,00%
Forças Armadas	0,00%	50,00%	53,57%	34,62%	0,00%	0,00%
Infantil	61,40%	0,00%	50,19%	10,00%	28,57%	0,00%
<b>REDE PRIVADA</b>	<b>77,10%</b>	<b>49,40%</b>	<b>77,43%</b>	<b>42,31%</b>	<b>0,00%</b>	<b>0,00%</b>
<b>TOTAL</b>	<b>80,37%</b>	<b>54,85%</b>	<b>78,85%</b>	<b>34,75%</b>	<b>72,97%</b>	<b>8,82%</b>

FONTE: Secretaria Estado de Saúde do AMAZONAS - SES/AM.

UNIDADE	CAPACIDADE INSTALADA DA REDE ASSISTENCIAL DE SAÚDE NO INTERIOR DO AMAZONAS					
	UCI GERAL			LEITOS CLÍNICOS GERAL		
	OCUPADOS	LIVRES	TOTAL	OCUPADOS	LIVRES	TOTAL
<b>REDE PÚBLICA</b>	<b>12</b>	<b>34</b>	<b>46</b>	<b>587</b>	<b>1.039</b>	<b>1.626</b>
UNIDADE	UCI COVID			LEITOS CLÍNICOS COVID		
	OCUPADOS	LIVRES	TOTAL	OCUPADOS	LIVRES	TOTAL
	<b>REDE PÚBLICA</b>	<b>20</b>	<b>149</b>	<b>169</b>	<b>104</b>	<b>860</b>

UNIDADE	TAXA DE OCUPAÇÃO NO INTERIOR DO AMAZONAS			
	UCI		LEITOS CLÍNICOS	
	GERAL	COVID-19	GERAL	COVID-19
<b>REDE PÚBLICA</b>	<b>26,09%</b>	<b>11,83%</b>	<b>36,10%</b>	<b>10,79%</b>

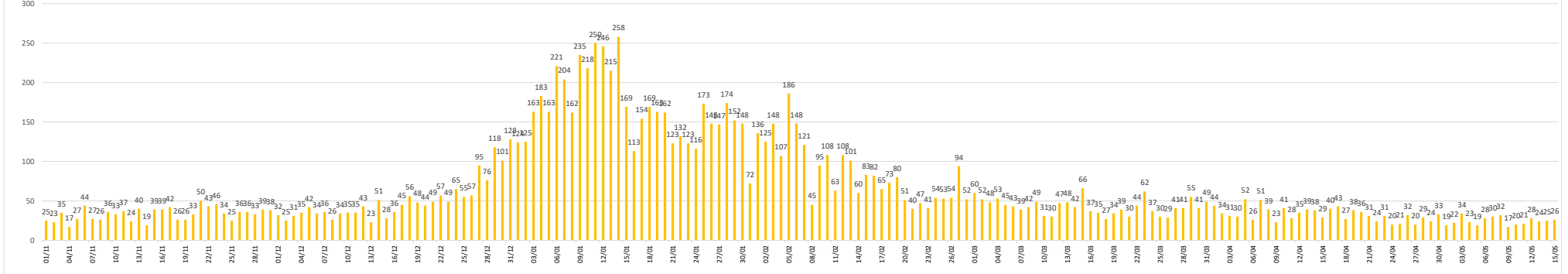
FONTE: Secretaria Estado de Saúde do AMAZONAS - SES/AM.

MANAUS

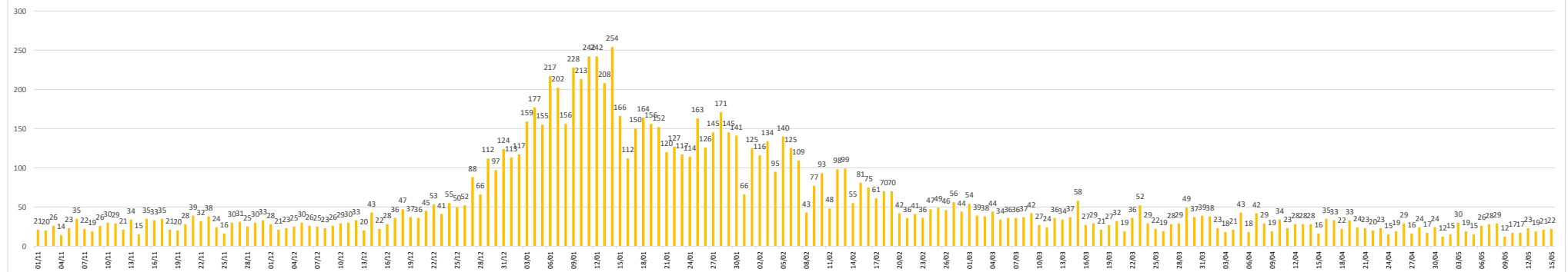
INTERIOR

AMAZONAS

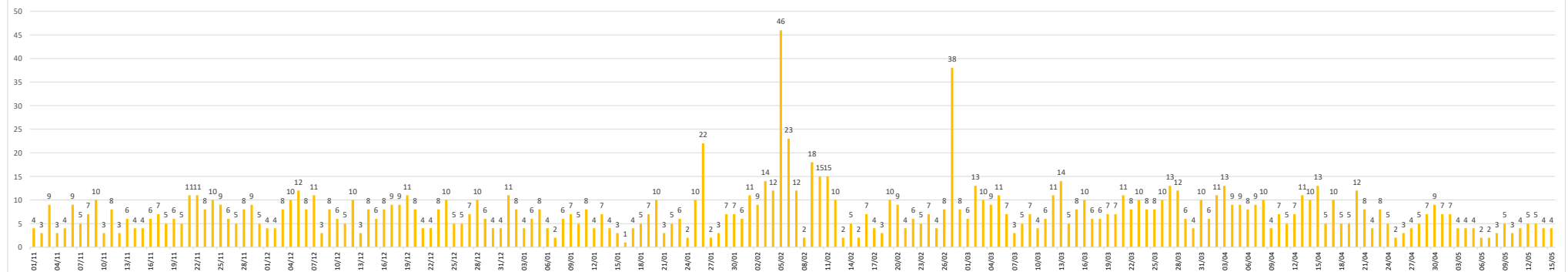
**Hospitalizações por COVID-19, segundo data de internação, no Estado do Amazonas**



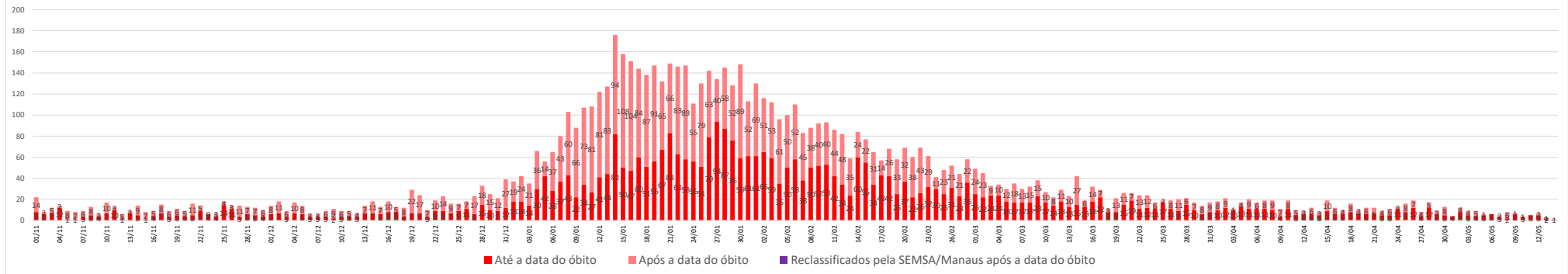
**Hospitalizações por COVID-19, segundo data de internação, em Manaus**



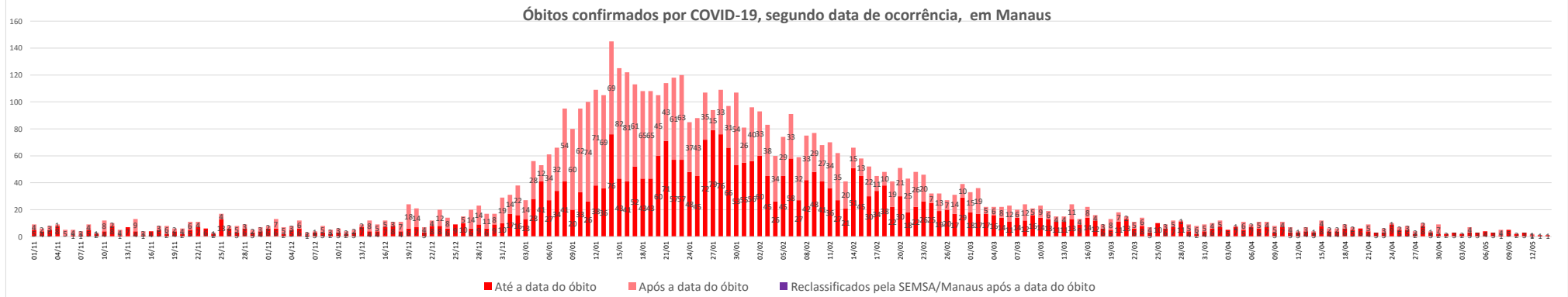
**Hospitalizações por COVID-19, segundo data de internação, no Interior do Amazonas**



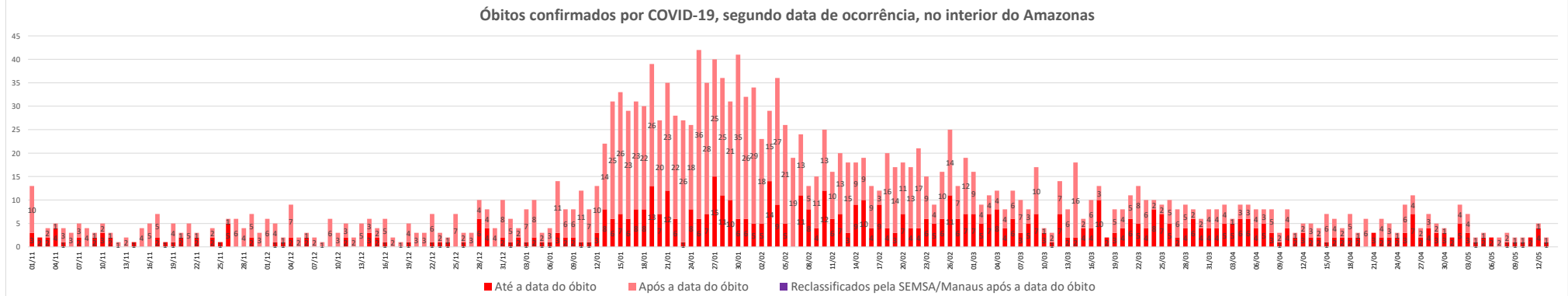
**Óbitos confirmados por COVID-19, segundo data de ocorrência, no Estado do Amazonas**



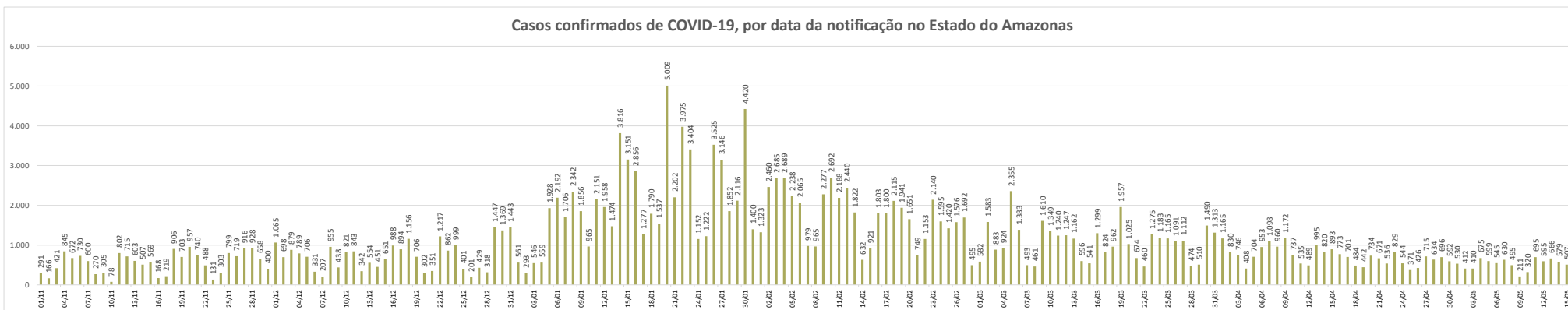
**Óbitos confirmados por COVID-19, segundo data de ocorrência, em Manaus**



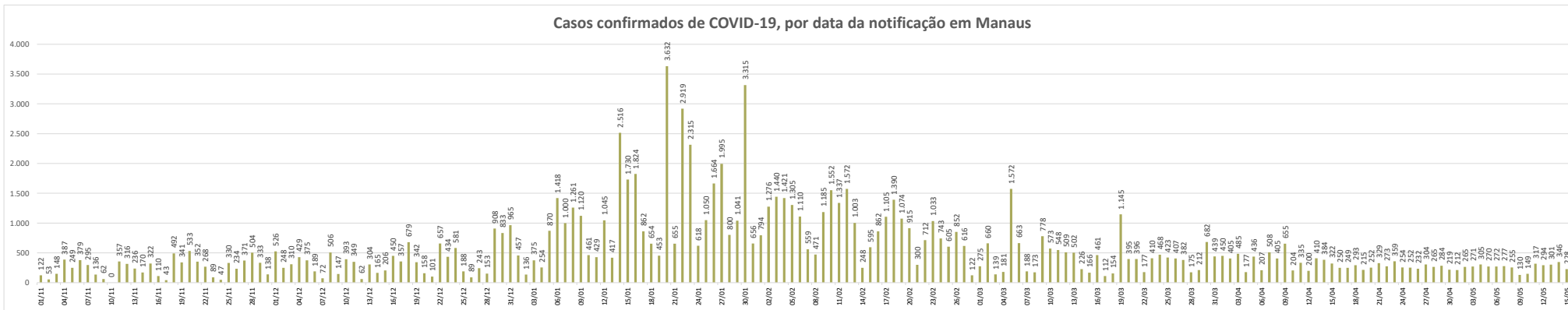
**Óbitos confirmados por COVID-19, segundo data de ocorrência, no interior do Amazonas**



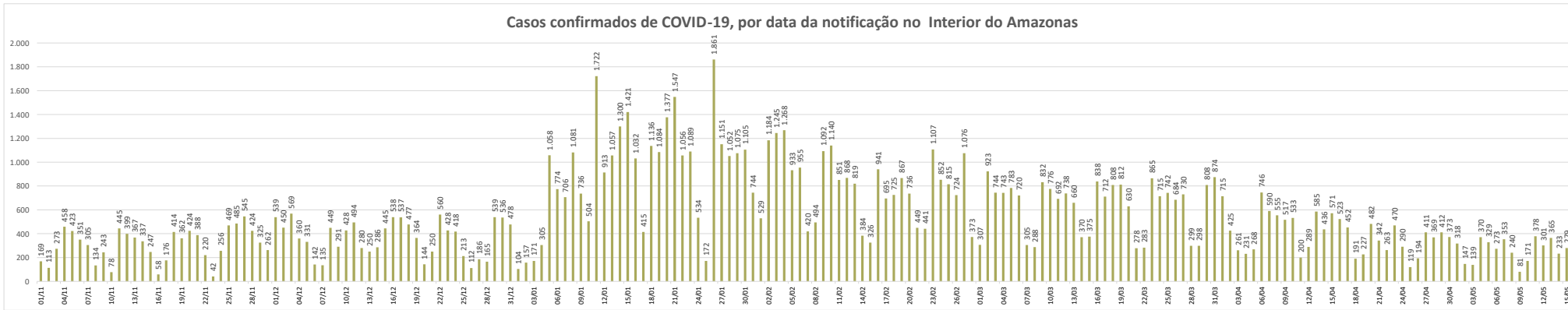
**Casos confirmados de COVID-19, por data da notificação no Estado do Amazonas**

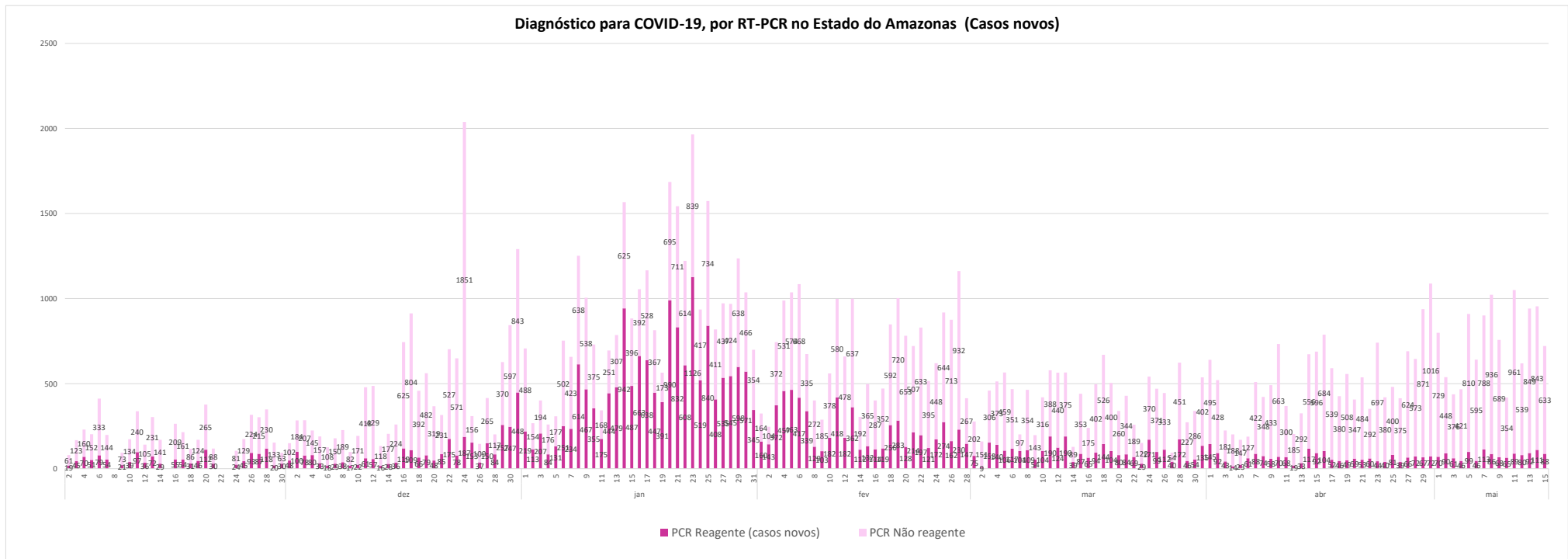


**Casos confirmados de COVID-19, por data da notificação em Manaus**

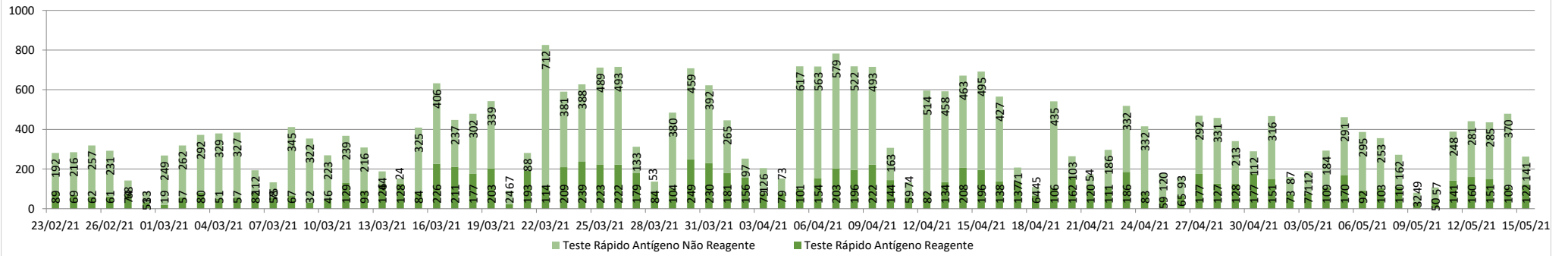


**Casos confirmados de COVID-19, por data da notificação no Interior do Amazonas**

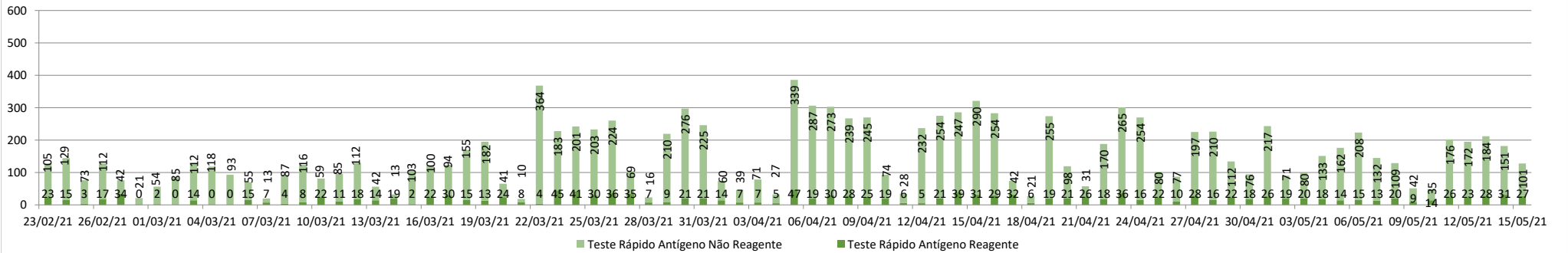




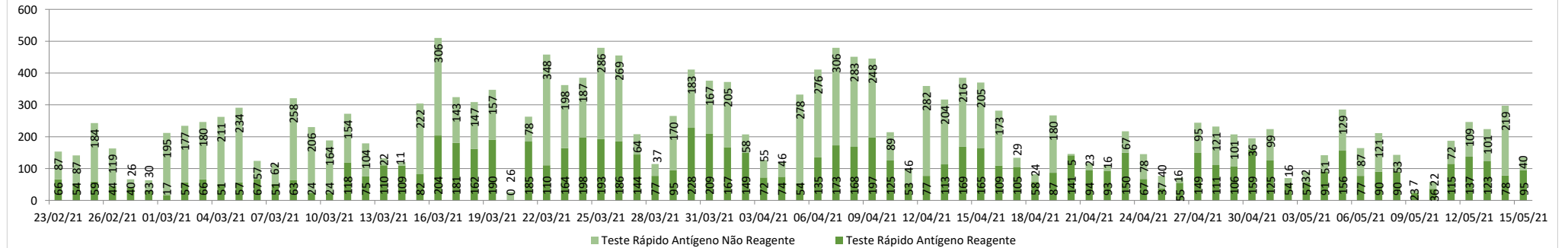
**Diagnóstico para COVID-19, por Teste Rápido de Antígeno no Estado do Amazonas**

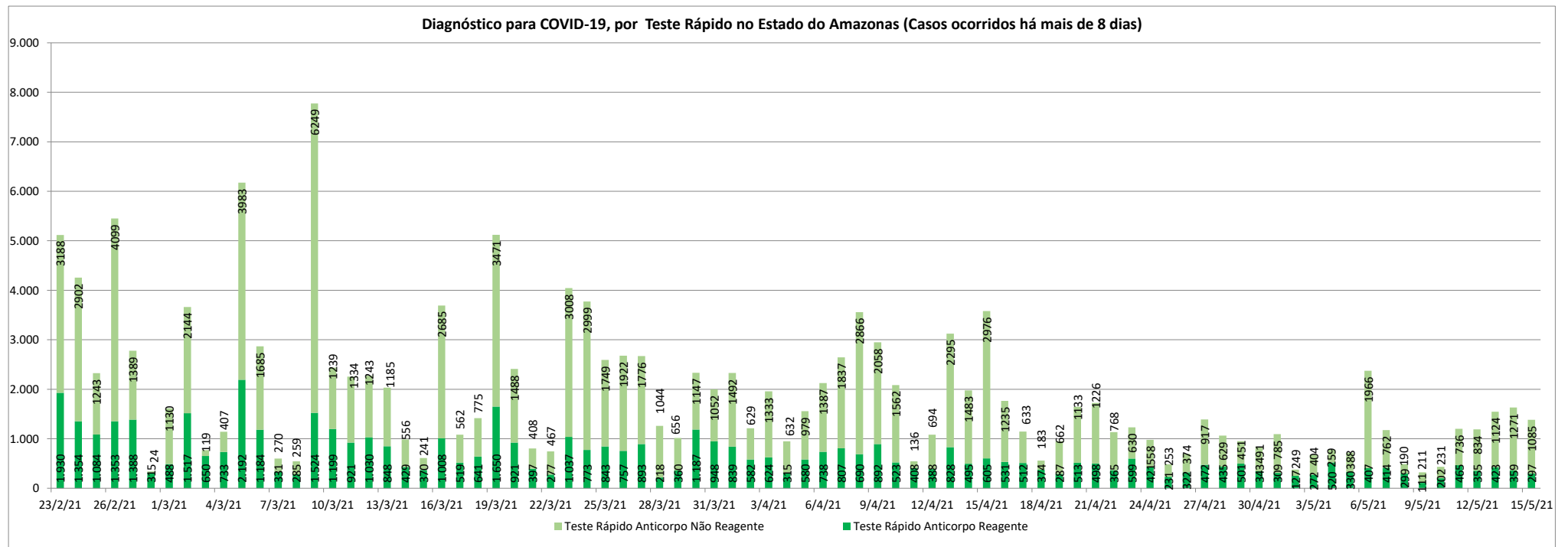


**Diagnóstico para COVID-19, por Teste Rápido de Antígeno em Manaus**

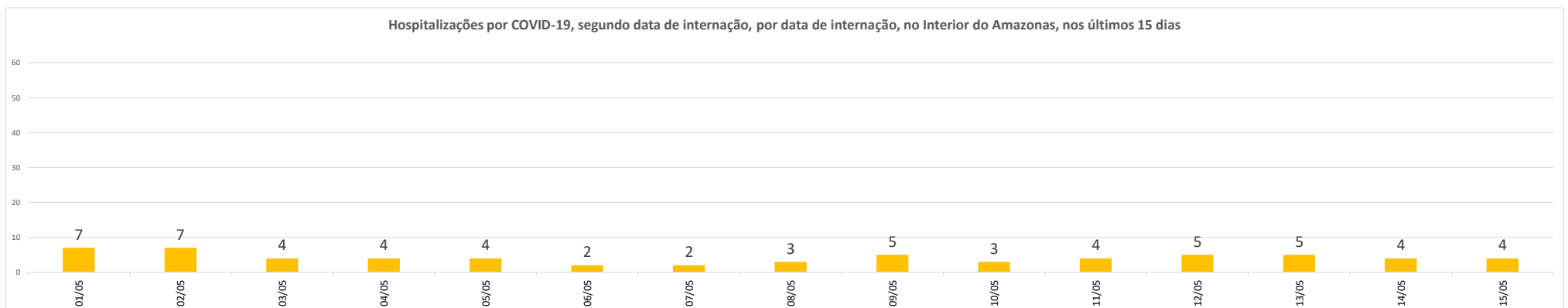
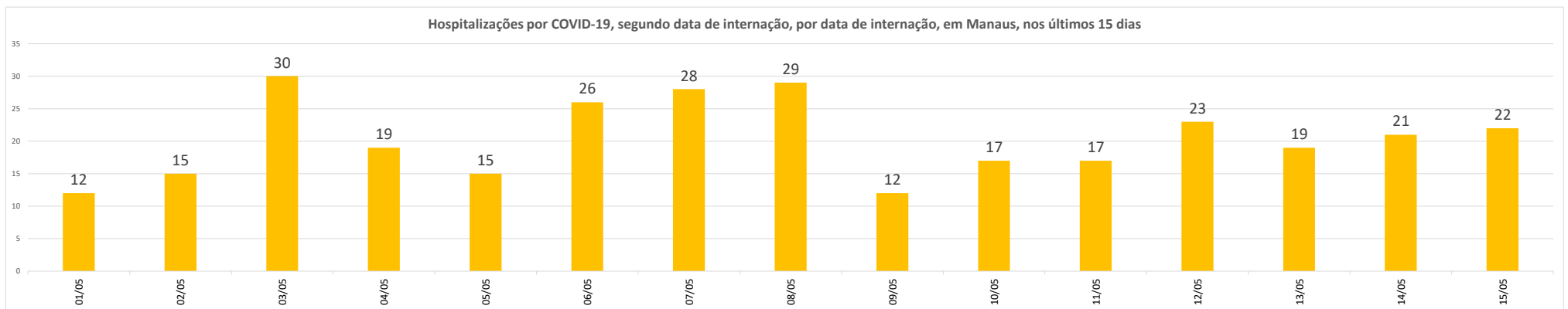
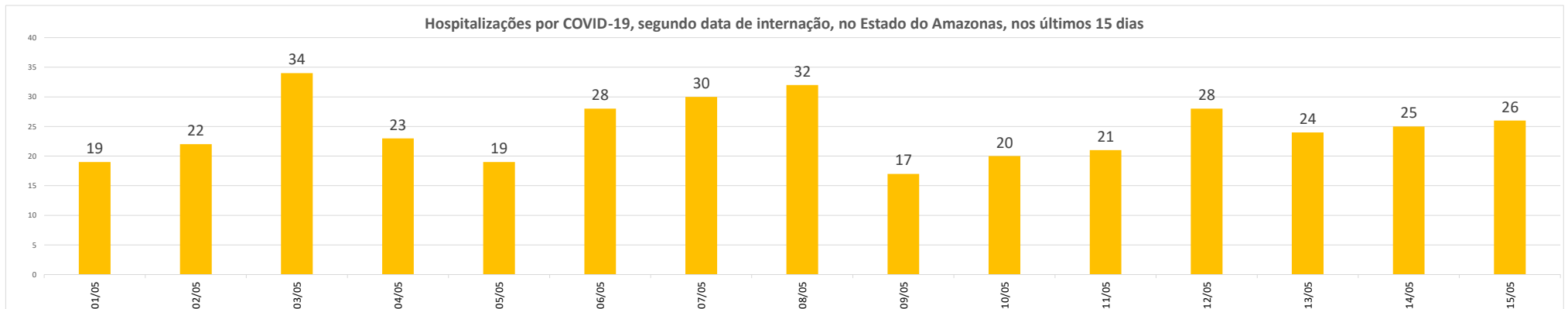


**Diagnóstico para COVID-19, por Teste Rápido de Antígeno no Interior do Estado do Amazonas**

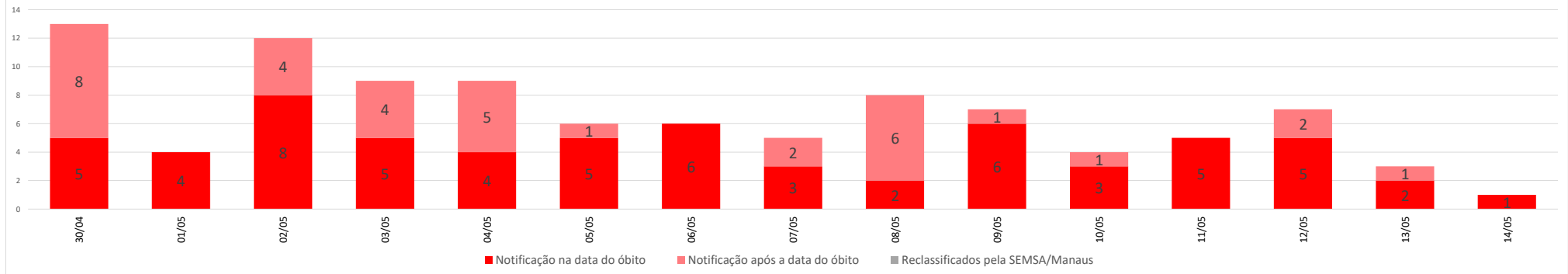




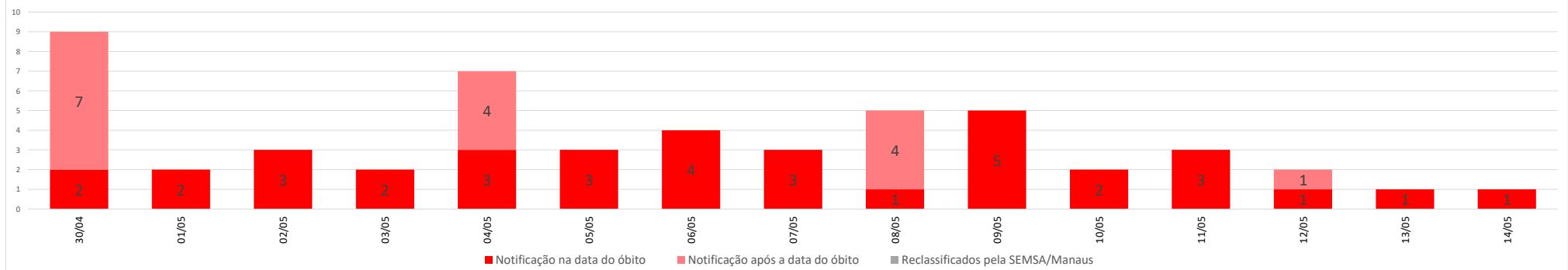




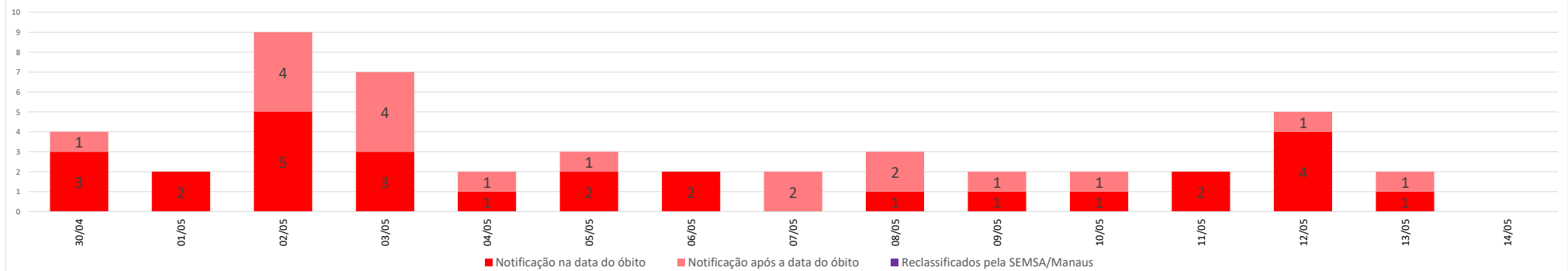
**Óbitos confirmados por COVID-19, segundo data de ocorrência, no Estado do Amazonas, nos últimos 15 dias**

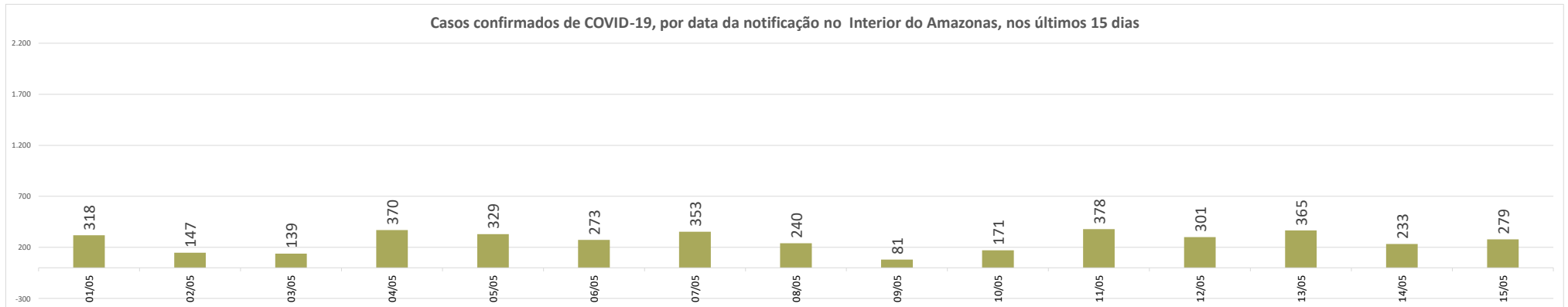
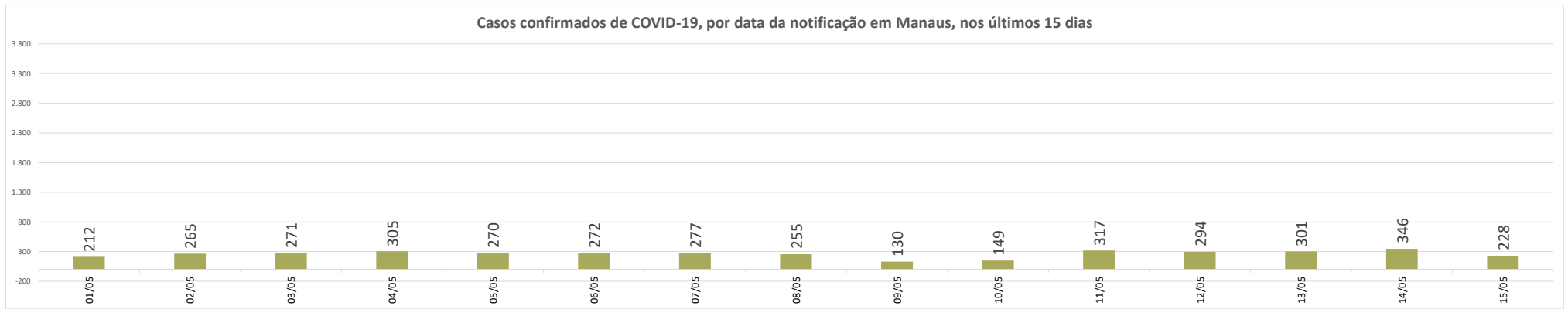
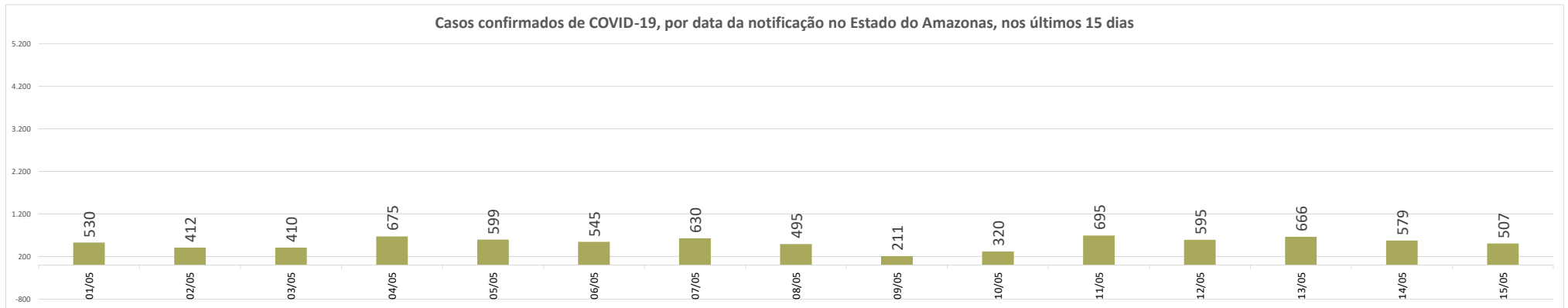


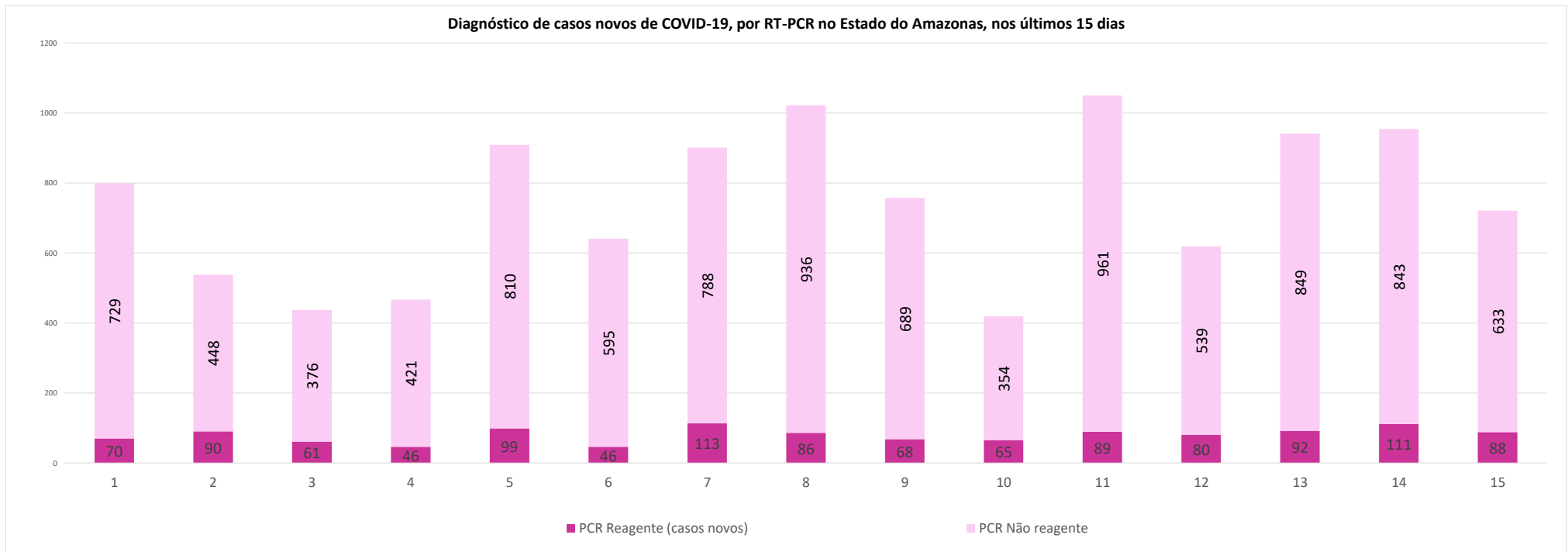
**Óbitos confirmados por COVID-19, segundo data de ocorrência, em Manaus, nos últimos 15 dias**

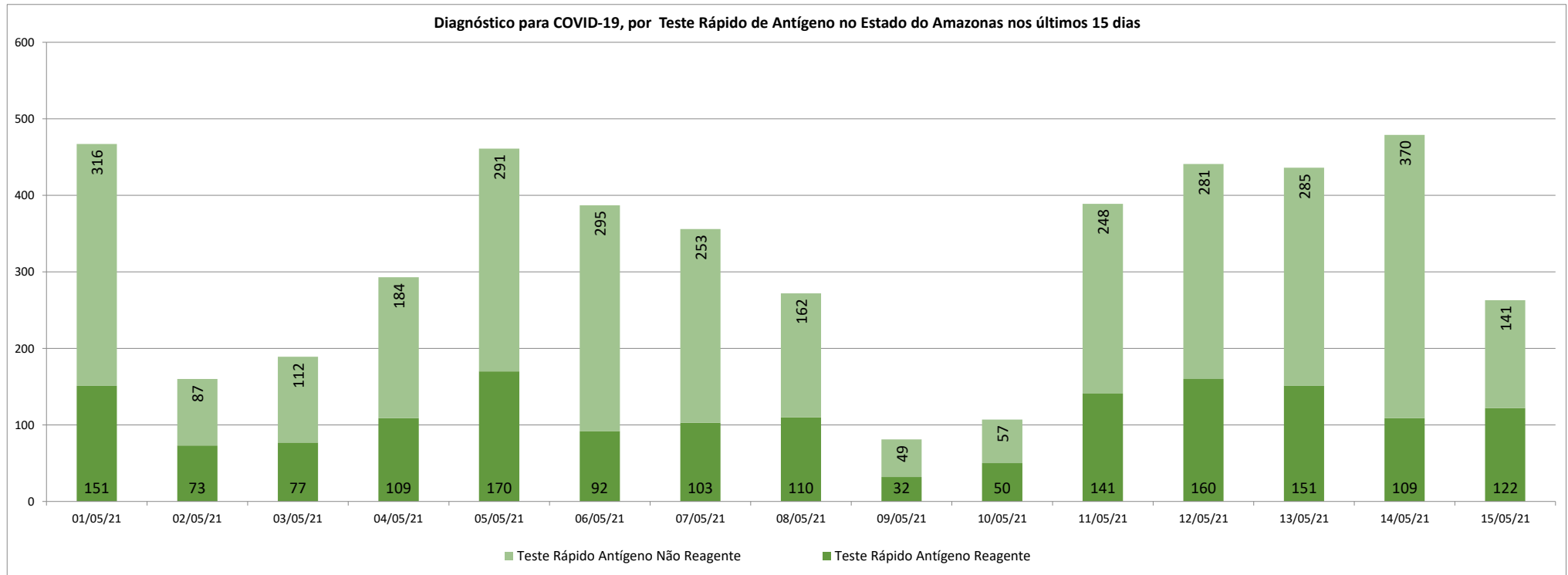


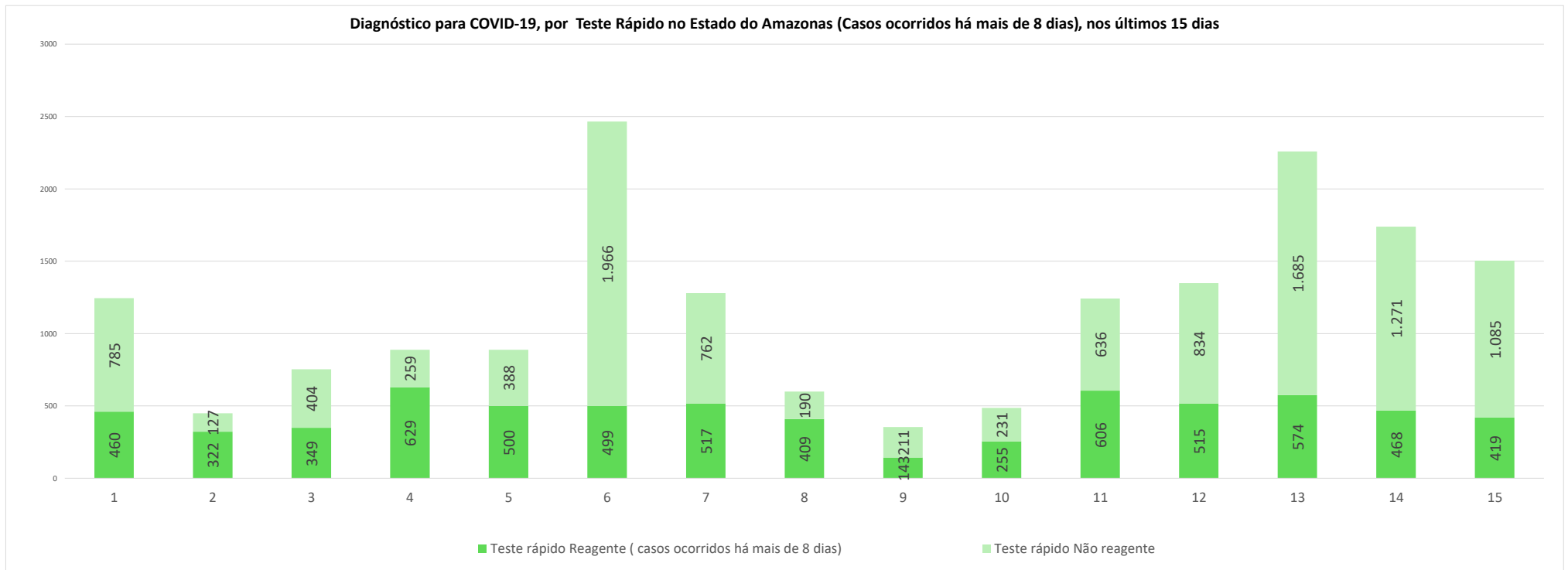
**Óbitos confirmados por COVID-19, segundo data de ocorrência, no interior do Amazonas, nos últimos 15 dias**











NOTA:

- (1) – Casos em acompanhamento: Casos confirmados, após 14 dias de sintomas, que não evoluíram para óbito e os internados nos últimos 14 dias sem registro de alta ou óbito no SIVEP Gripe.
- (2) – Casos recuperados: Pacientes que tiveram confirmação diagnóstica e saíram do período de isolamento domiciliar ou internação hospitalar. Excluem-se deste cálculo pessoas em isolamento domiciliar, internados e óbitos. Do total de 378645 casos confirmados, 324594 são recuperados e 41227 casos em acompanhamento.
- (3) – Óbitos Reclássificados: Óbitos por SRAG não especificados que estavam em investigação e foram encerrados na data de publicações do Boletim com confirmação para o COVID-19, conforme os novos critérios do Ministério da Saúde. Dos 654 óbitos ocorridos nos meses de Abril e Maio em investigação pela SEMSA Manaus, 345 foram reclassificados até a data de hoje.
- (4) – Reforçando o compromisso com a transparência dos dados da COVID-19 no Estado do Amazonas, realizamos alterações no gráfico de óbitos com a finalidade de dar mais clareza aos dados divulgados pela FVS.  
O gráfico óbitos por Covid-19 (págs. 3 e 7) mostra todos os óbitos por COVID-19 na data da ocorrência, classificando-os em: (i) vermelho: óbitos que ocorreram nas últimas 24h que já apresentavam confirmação para COVID-19; (ii) rosa: óbitos que estavam em investigação e que tiveram sua confirmação para COVID-19 após 24 h da ocorrência do óbito; (iii) roxo: óbitos que estavam com diagnóstico para SRAG não especificado e que tiveram sua confirmação para COVID-19 após reclassificados pela SEMSA Manaus.  
A evolução temporal dos óbitos por data de ocorrência, encontra-se disponível também no painel de monitoramento de séries temporais no endereço eletrônico [http://www.fvs.am.gov.br/indicadorSalaSituacao\\_view/69/2](http://www.fvs.am.gov.br/indicadorSalaSituacao_view/69/2), bem como a base de dados individualizada de SRAG atualizada semanalmente.
- (5) Todos os dados divulgados neste boletim, referentes ao município de Manaus, são publicados no site [covid-19.manaus.am.gov.br/monitoramento](https://covid-19.manaus.am.gov.br/monitoramento)
- (6) – A partir dessa edição, visando compatibilizar os boletins da FVS com as informações publicadas pela SEMSA Manaus, o gráfico de óbitos terá a sua data finalizada no dia anterior, pois serão apresentados segundo a data de ocorrência.
- (7) - **Como resultado da reorganização da rede estadual de assistência da Secretaria de Estado da Saúde (Ses-AM), o Boletim Diário Covid-19 da Fundação de Vigilância em Saúde do Amazonas (FVS-AM), passa apresentar as informações de taxa de ocupação geral de leitos com os números de internações com menos de 20 dias (pacientes na fase aguda da doença e em período de transmissão) e de internações superiores a 20 dias (pacientes em fase fora de período de transmissão da doença, mas que ainda necessitam de atendimento hospitalar).  
Outra informação nova na edição, apontada pela SES-AM, é a separação de internações adultas e infantis, com a finalidade de apresentar com maior precisão a taxa de ocupação de acordo com o perfil de pacientes.**
- (8) – Do total de 62 municípios, os municípios em destaque na cor vermelha na tabela, não enviaram informações para atualização na edição do boletim de hoje.
- (9) – Aos sábados, domingos e feriados, o Laboratório Central de Saúde Pública do Amazonas - LACEN/FVS, manterá sistema de sobreaviso somente para processamento de exames de RT-PCR para Covid-19 nos casos de urgência. Assim, doravante, este boletim não mais apresentará tais resultados aos domingos.
- (10) – As secretarias municipais de saúde não funcionam aos finais de semana, portanto, os dados emitidos no boletim diário nos finais de semana são parciais e sujeito a alterações, que serão atualizadas no primeiro dia útil seguinte.
- (11) - O cabeçalho do boletim diário será colorido de acordo com a fase atual do Risco Epidemiológico da COVID-19 no estado do Amazonas. A fase atual em Manaus é Moderado (fase Laranja) e o interior está no Moderado (fase Laranja).

**Monitoramento de COVID-19 em indígenas no Amazonas**

[http://www.fvs.am.gov.br/indicadorSalaSituacao\\_view/63/2](http://www.fvs.am.gov.br/indicadorSalaSituacao_view/63/2)

**Monitoramento do perfil epidemiológico da COVID-19 no Estado do Amazonas**

[http://www.fvs.am.gov.br/indicadorSalaSituacao\\_view/60/2](http://www.fvs.am.gov.br/indicadorSalaSituacao_view/60/2)

**Monitoramento da realização de exames para identificação do Coronavírus**

[http://www.fvs.am.gov.br/indicadorSalaSituacao\\_view/62/2](http://www.fvs.am.gov.br/indicadorSalaSituacao_view/62/2)

**Fonte:**

As fontes de dados consultadas foram o Sistema de Informação da Vigilância Epidemiológica da Gripe (SIVEP-Gripe); Gerenciador de Ambiente Laboratorial (GAL); dados do e-SUS notifica; Formulário de Notificação Diária dos Municípios (Google Forms); RedCap Ministério da Saúde; RedCap da Fundação de Vigilância em Saúde do Amazonas; Secretaria Municipal de Limpeza Urbana (SEMULSP); Sistema de Informação sobre Mortalidade (SIM); Centro de Informações Estratégicas em Vigilância em Saúde do Amazonas (CIEVS/FVS-AM); Coordenação Estadual de Controle de Infecção em Serviços de Saúde (CECISS); Secretaria Especial de Saúde Indígena (SESAI/MS); Complexo Regulador /SISTER.

Dados atualizados em 15/5/2021 as 10:00

**NOTA: ESTE BOLETIM É FECHADO DIARIAMENTE AS 10:00 AS INFORMAÇÕES PODEM DIVERGIR DAS INFORMAÇÕES DIVULGADAS POSTERIORMENTE PELOS MUNICÍPIOS**

**DADOS PRELIMINARES SUJEITOS A REVISÃO.**

Av. Torquato Tapajós, 4010 - Colônia Santo Antônio  
Fone: (92) 3182 - 8550 / 3182 - 8551  
Manaus-AM-CEP 69093-018 / CNPJ: 07.141.411/0001-46  
Site: [www.fvs.am.gov.br](http://www.fvs.am.gov.br)  
E-mail: [dipre@fvs.am.gov.br](mailto:dipre@fvs.am.gov.br)

Fundação de  
Vigilância em  
Saúde do Amazonas

