

Municípios	Casos			Nº de óbitos	Incidência (casos/100.000)	Mortalidade (óbitos/100.000)	Letalidade
	Notificados	Confirmados (3)	% de participação por Município				
<b>AMAZONAS</b>	<b>969.626</b>	<b>379.830</b>	<b>100%</b>	<b>12.879</b>	<b>9.164,46</b>	<b>310,74</b>	<b>3,39%</b>
MANAUS	498.884	174.054	45,82%	8.932	7.974,02	409,21	5,13%
INTERIOR	470.742	205.776	54,18%	3.947	10.488,96	201,19	1,92%
01 Parintins	40.656	9.800	2,58%	349	8.575,95	305,41	3,56%
02 Coarí	27.195	9.323	2,45%	224	10.955,73	263,23	2,40%
03 Tefé	10.300	9.068	2,39%	183	15.151,46	305,77	2,02%
04 Itacoatiara	24.270	8.730	2,30%	303	8.614,82	299,00	3,47%
05 Iranduba	22.048	8.619	2,27%	160	17.846,20	331,29	1,86%
06 São Gabriel da Cachoeira	14.378	8.087	2,13%	108	17.748,66	237,03	1,34%
07 Manacapuru	15.796	8.096	2,13%	327	8.314,08	335,81	4,04%
08 Humaitá	19.060	7.569	1,99%	140	13.741,83	254,18	1,85%
09 Lábrea	6.921	6.595	1,74%	75	14.315,48	162,80	1,14%
10 Caruarí	19.544	6.550	1,72%	51	23.149,78	180,25	0,78%
11 Presidente Figueiredo	15.852	5.886	1,55%	92	16.224,26	253,59	1,56%
12 São Paulo de Olivença	10.892	5.166	1,36%	64	13.145,37	162,85	1,24%
13 IPIXUNA	8.940	4.607	1,21%	18	15.517,53	60,63	0,39%
14 Manicoré	11.590	4.543	1,20%	96	8.148,73	172,19	2,11%
15 Maués	12.328	4.532	1,19%	119	7.091,78	186,21	2,63%
16 Rio Preto da Eva	10.187	4.375	1,15%	68	13.119,62	203,92	1,55%
17 Careiro	8.506	4.245	1,12%	82	11.209,70	216,54	1,93%
18 Barcelos	8.833	4.162	1,10%	57	15.133,44	207,26	1,37%
19 Eirunepé	8.844	4.112	1,08%	26	11.657,64	73,71	0,63%
20 Tabatinga	5.913	3.288	0,87%	123	4.993,62	186,81	3,74%
21 Itapiranga	6.390	2.994	0,79%	40	32.728,47	437,25	1,34%
22 Autazes	6.433	2.800	0,74%	90	7.076,96	227,47	3,21%
23 Pauini	8.021	2.748	0,72%	22	14.145,99	113,25	0,80%
24 Alvarães	4.506	2.742	0,72%	44	17.093,70	274,30	1,60%
25 Santa Isabel do Rio Negro	4.010	2.718	0,72%	51	10.804,58	202,73	1,88%
26 Atalaia do Norte	4.871	2.714	0,71%	8	13.623,81	40,16	0,29%
27 Benjamin Constant	5.947	2.681	0,71%	85	6.237,20	197,75	3,17%
28 Nova Olinda do Norte	7.151	2.599	0,68%	66	6.953,29	176,57	2,54%
29 Boca do Acre	5.534	2.507	0,66%	22	7.307,33	64,12	0,88%
30 Envira	6.066	2.430	0,64%	10	12.129,99	49,92	0,41%
31 Urucurituba	4.588	2.399	0,63%	34	10.401,04	147,41	1,42%
32 Codajás	4.869	2.364	0,62%	21	8.255,05	73,33	0,89%
33 Amaturá	4.258	2.351	0,62%	17	20.379,68	147,36	0,72%
34 Urucará	6.571	2.349	0,62%	50	14.450,05	307,58	2,13%
35 Barreirinha	3.870	2.331	0,61%	61	7.275,05	190,38	2,62%
36 Novo Airão	5.568	2.249	0,59%	31	11.560,60	159,35	1,38%
37 Juruá	3.971	2.144	0,56%	34	14.975,20	237,48	1,59%
38 Beruri	3.294	2.145	0,56%	31	10.899,94	157,53	1,45%
39 Maraã	3.530	2.095	0,55%	21	11.495,83	115,23	1,00%
40 Borba	4.715	1.945	0,51%	54	4.725,35	131,19	2,78%
41 Novo Aripuanã	5.158	1.904	0,50%	29	7.424,74	113,09	1,52%
42 Anorí	7.000	1.850	0,49%	31	8.805,33	147,55	1,68%
43 Uarini	2.010	1.856	0,49%	25	13.707,53	184,64	1,35%
44 Santo Antônio do Itá	2.538	1.828	0,48%	44	8.462,18	203,68	2,41%
45 Nhamundá	3.140	1.811	0,48%	34	8.553,35	160,58	1,88%
46 Tapauá	4.106	1.772	0,47%	22	10.328,75	128,24	1,24%
47 Anamá	5.593	1.727	0,45%	9	12.685,47	66,11	0,52%
48 Guajará	3.331	1.646	0,43%	25	9.869,29	149,90	1,52%
49 Fonte Boa	3.342	1.586	0,42%	36	9.006,76	204,44	2,27%
50 São Sebastião do Uatumã	2.161	1.478	0,39%	18	10.542,08	128,39	1,22%
51 Manaquiri	2.631	1.386	0,36%	42	4.317,08	130,82	3,03%
52 Silves	2.354	1.366	0,36%	22	14.894,78	239,89	1,61%
53 Canutama	2.061	1.301	0,34%	8	8.324,27	51,19	0,61%
54 Tonantins	2.594	1.286	0,34%	33	6.856,84	175,95	2,57%
55 Apuí	3.129	1.272	0,33%	27	5.788,92	122,88	2,12%
56 Careiro da Várzea	2.787	956	0,25%	24	3.162,94	79,40	2,51%
57 Itamarati	2.976	935	0,25%	9	11.909,31	114,64	0,96%
58 Juruá	2.486	906	0,24%	14	6.158,24	95,16	1,55%
59 Boa Vista do Ramos	1.797	878	0,23%	11	4.571,25	57,27	1,25%
60 Japurá	1.435	800	0,21%	7	29.038,11	254,08	0,88%
61 Caapiranga	1.897	574	0,15%	20	4.388,04	152,89	3,48%

FONTES: Casos confirmados: Secretarias Municipais de Saúde / Óbitos: Serviços de Saúde de Ocorrência no Óbito

LEGENDA: O Município que está em destaque na cor vermelha, não disponibilizou informações para atualização do Boletim.

CASOS NOVOS CONFIRMADOS
<b>663</b>

CASOS NOVOS RECUPERADOS
<b>609</b>

ÓBITOS CONFIRMADOS EM 17/05/2021
<b>11</b>

LETALIDADE
<b>3,39%</b>

CASOS NOVOS CONFIRMADOS								
RT-PCR		T. RÁPIDO (anticorpos)		T. RÁPIDO (antígeno)		Clín. Epidemiológico		TOTAL
CAPITAL	INTERIOR	CAPITAL	INTERIOR	CAPITAL	INTERIOR	CAPITAL	INTERIOR	
48	54	214	216	38	87	0	6	663

ÓBITOS CONFIRMADOS							
Óbitos confirmados após a data da ocorrência por critério Clínico; Imagem; Clínico Epidemiológico ou Laboratorial				Ocorridos em 17/5/2021		Reclassificados pela SEMSA/Manaus, referente aos meses Abril e Maio/2020 (4)	TOTAL
Capital		Interior		Capital	Interior		
5		8		9	2	345	12.879
13				11			

NÚMERO DE SEPULTAMENTOS EM MANAUS EM 17/5/2021	
Número TOTAL de sepultamentos por dia COVID-19	6

FONTES: (SEMULSP) <https://www.manaus.am.gov.br/noticia/segunda-feira-17-5/>

Boletim Epidemiológico - SESAI/MS						
Doença por Coronavírus (COVID-19) em populações indígenas aldeadas						
DSEI	Suspeitos	Confirmados	Descartados	Infectados (atual)	Cura Clínica	Óbitos
Alto Rio Negro	32	2.331	885	191	2.113	25
Alto Rio Solimões	1	2.280	1.218	4	2.217	50
Manaus	0	1.245	2.634	1	1.215	22
Médio Rio Purus	0	557	57	2	549	6
Médio Rio Solimões	6	772	1.064	24	735	11
Parintins	43	596	900	11	570	12
Vale do Javari	0	827	379	0	822	3
<b>TOTAL</b>	<b>82</b>	<b>8.608</b>	<b>7.137</b>	<b>233</b>	<b>8.221</b>	<b>129</b>

Fonte: Fichas de notificação e resultados laboratoriais, atualizado em 17/05/2021.

**CASO SUSPEITO:** caso que saiu da aldeia e retornou nos últimos 14 dias (de local com transmissão local ou comunitária) e que apresente sinais/sintomas respiratórios. Ou caso que não saiu da aldeia e que teve contato próximo com caso suspeito ou confirmado de COVID-19 nos últimos 14 dias e que apresente sinais/sintomas respiratórios.

**CASO CONFIRMADO:** caso com resultado positivo em RT-PCR em tempo real, pelo protocolo Charité, Teste Rápido Anticorpo, Pesquisa de Antígeno, Critério Clínico, Critério Clínico por Imagem e/ou Critério Clínico Epidemiológico.

**INFECTADO ATUAL:** Caso confirmado para COVID-19, com infecção ativa, que ainda não completou 14 dias em isolamento domiciliar, a contar da data de início dos sintomas, ou, em caso de internação hospitalar, que ainda não recebeu alta médica.

**CASO DESCARTADO:** Caso que se enquadre na definição de suspeito E apresente resultado laboratorial negativo para SARS-CoV-2 OU confirmação laboratorial para outro agente etiológico.

**CASO CURADO:** Casos em isolamento domiciliar: casos confirmados que passaram por 14 dias em isolamento domiciliar, a contar da data de início dos sintomas E que estão assintomáticos. Casos em internação hospitalar: diante da avaliação médica, suspeito elaborada pelo MS.\* Após a qualificação das informações com os respectivos DSEI alguns casos suspeitos que não se enquadram na definição de casos foram excluídos.

**MANAUS**

PACIENTES INTERNADOS POR SRAG EM MANAUS EM 18/05/2021							
REDE	CONFIRMADOS POR COVID-19						
	UTI COVID-19			LEITO CLÍNICO COVID-19			SALA VERMELHA
	TOTAL	Até 20 dias	Acima de 20 dias	TOTAL	Até 20 dias	Acima de 20 dias	
REDE PÚBLICA	159	91	68	170	105	65	3
Adulto (total)	156	88	68	161	96	65	3
Geral	149	81	68	157	92	65	2
Gestante	7	7	0	2	2	0	0
Oncológico	0	0	0	0	0	0	1
Cardíaco	0	0	0	2	2	0	0
Forças Armadas	3	3	0	9	9	0	0
Infantil	0	0	0	0	0	0	0
REDE PRIVADA	30	17	13	36	26	10	0
<b>SUBTOTAL CONFIRMADOS</b>	<b>189</b>	<b>108</b>	<b>81</b>	<b>206</b>	<b>131</b>	<b>75</b>	<b>3</b>
<b>TOTAL CONFIRMADOS</b>	<b>398</b>						
REDE	SUSPEITOS						
	UTI COVID-19			LEITO CLÍNICO COVID-19			SALA VERMELHA
	TOTAL	Até 20 dias	Acima de 20 dias	TOTAL	Até 20 dias	Acima de 20 dias	
REDE PÚBLICA	12	12	0	7	7	0	8
Adulto (total)	10	10	0	6	6	0	8
Geral	7	7	0	4	4	0	8
Gestante	3	3	0	0	0	0	0
Oncológico	0	0	0	1	1	0	0
Cardíaco	0	0	0	1	1	0	0
Forças Armadas	0	0	0	0	0	0	0
Infantil	2	2	0	1	1	0	0
REDE PRIVADA	4	4	0	6	6	0	0
<b>SUBTOTAL SUSPEITOS</b>	<b>16</b>	<b>16</b>	<b>0</b>	<b>13</b>	<b>13</b>	<b>0</b>	<b>8</b>
<b>TOTAL SUSPEITOS</b>	<b>37</b>						
<b>TOTAL GERAL</b>	<b>435</b>						

FONTE: Secretaria Estado de Saúde do AMAZONAS - SES/AM.

**INTERIOR**

PACIENTES INTERNADOS POR SRAG EM INTERIOR DO AMAZONAS EM 18/5/2021		
REDE	INTERNADOS POR COVID-19	
	UCI COVID-19	LEITO CLÍNICO COVID-19
REDE PÚBLICA	21	111
<b>TOTAL GERAL</b>	<b>132</b>	

FONTE: Secretaria Estado de Saúde do AMAZONAS - SES/AM.

**AMAZONAS**

PACIENTES AGUARDANDO TRANSFERÊNCIA PARA REDE HOSPITALAR COVID					
Nº Paciente	Público		Privado		UTI
	LEITO CLÍNICO	UTI	LEITO CLÍNICO	UTI	
Manaus	6	5	0	0	0
Interior	8	4	0	0	0
<b>TOTAL</b>	<b>14</b>	<b>14</b>	<b>0</b>	<b>0</b>	<b>0</b>

FONTE: Secretaria Estado de Saúde do AMAZONAS - SES/AM.

CAPACIDADE INSTALADA DA REDE ASSISTENCIAL DE SAÚDE EM MANAUS									
UNIDADE	UTI GERAL			LEITOS CLÍNICOS GERAL			SALA VERMELHA GERAL		
	OCUPADOS	LIVRES	TOTAL	OCUPADOS	LIVRES	TOTAL	OCUPADOS	LIVRES	TOTAL
REDE PÚBLICA	245	55	300	1.277	338	1.615	122	26	148
Adulto (total)	210	33	243	1.105	217	1.322	122	17	139
Geral	107	11	118	533	88	621	121	13	134
Gestante	76	9	85	469	116	585	1	2	3
Oncológico	9	0	9	61	0	61	0	0	0
Cardíaco	18	13	31	42	13	55	0	2	2
Forças Armadas	0	0	0	15	13	28	0	1	1
Infantil	35	22	57	157	108	265	0	8	8
REDE PRIVADA	91	24	115	320	126	446	0	16	16
<b>TOTAL</b>	<b>336</b>	<b>79</b>	<b>415</b>	<b>1.597</b>	<b>464</b>	<b>2.061</b>	<b>122</b>	<b>42</b>	<b>164</b>

UNIDADE	UTI COVID			LEITOS CLÍNICOS COVID			SALA VERMELHA COVID		
	OCUPADOS	LIVRES	TOTAL	OCUPADOS	LIVRES	TOTAL	OCUPADOS	LIVRES	TOTAL
REDE PÚBLICA	171	129	300	177	346	523	11	26	37
Adulto (total)	166	118	284	167	311	478	11	24	35
Geral	156	106	262	161	283	444	10	17	27
Gestante	10	6	16	2	19	21	0	3	3
Oncológico	0	6	6	1	9	10	1	4	5
Cardíaco	0	0	0	3	0	3	0	0	0
Forças Armadas	3	3	6	9	17	26	0	1	1
Infantil	2	8	10	1	18	19	0	1	1
REDE PRIVADA	34	56	90	42	61	103	0	6	6
<b>TOTAL</b>	<b>205</b>	<b>185</b>	<b>390</b>	<b>219</b>	<b>407</b>	<b>626</b>	<b>11</b>	<b>32</b>	<b>43</b>

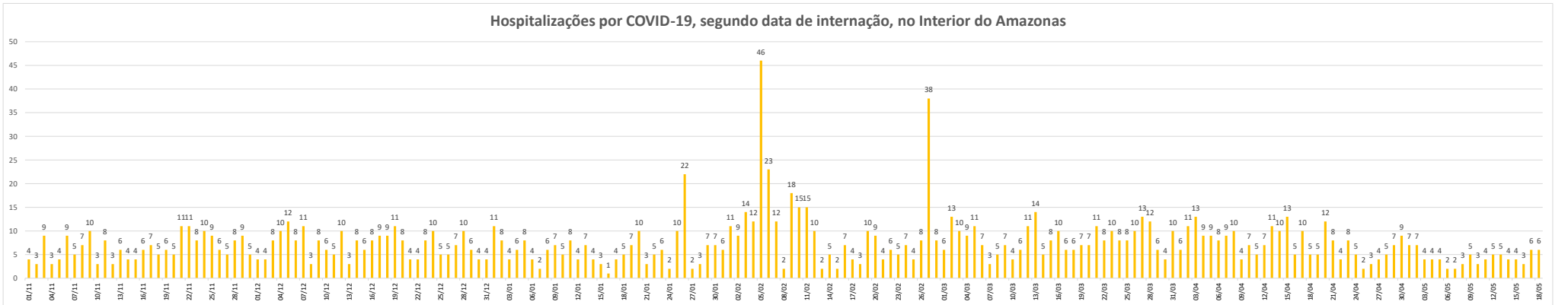
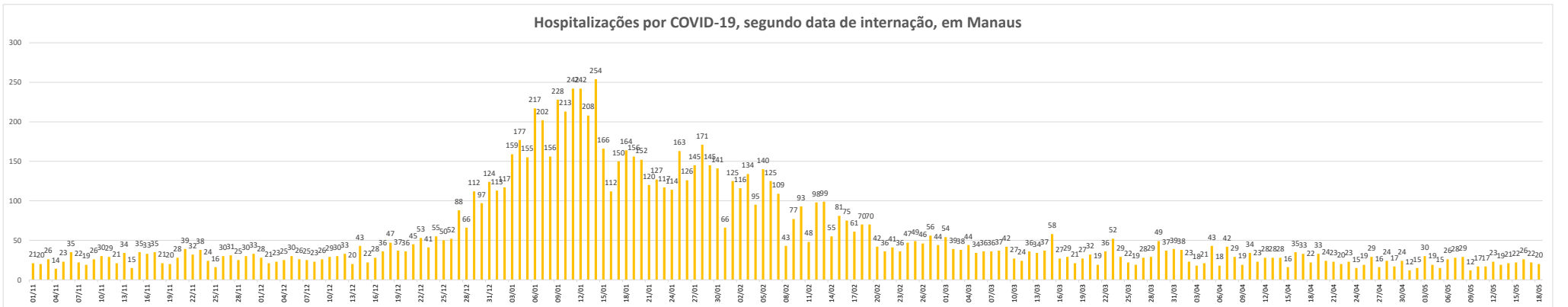
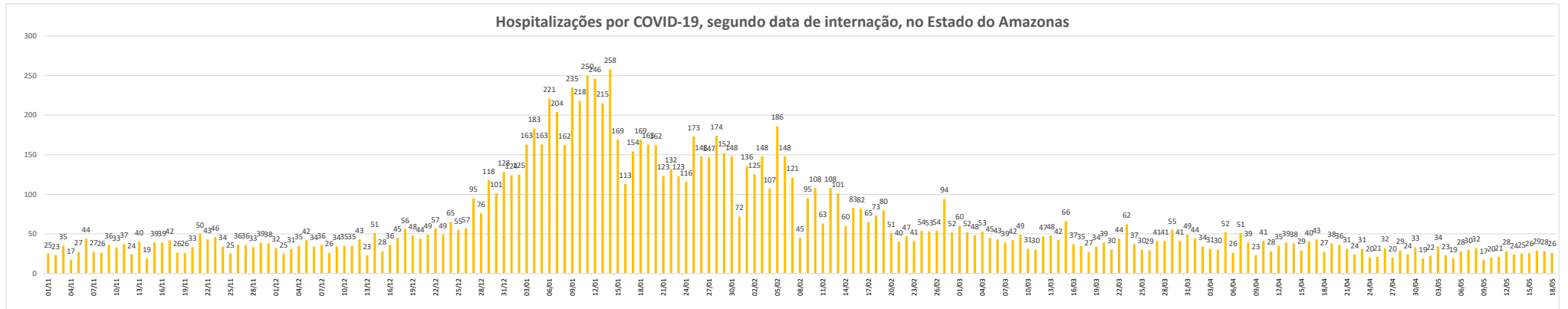
UNIDADE	TAXA DE OCUPAÇÃO EM MANAUS					
	UTI		LEITOS CLÍNICOS		SALA VERMELHA	
	GERAL	COVID-19	GERAL	COVID-19	GERAL	COVID-19
REDE PÚBLICA	81,67%	57,00%	79,07%	33,84%	82,43%	29,73%
Adulto (total)	86,42%	58,45%	83,59%	34,94%	87,77%	31,43%
Geral	90,68%	59,54%	85,83%	36,26%	90,30%	37,04%
Gestante	89,41%	62,50%	80,17%	9,52%	33,33%	0,00%
Oncológico	100,00%	0,00%	100,00%	10,00%	0,00%	20,00%
Cardíaco	58,06%	0,00%	76,36%	100,00%	0,00%	0,00%
Forças Armadas	0,00%	50,00%	53,57%	34,62%	0,00%	0,00%
Infantil	61,40%	20,00%	59,25%	5,26%	0,00%	0,00%
REDE PRIVADA	79,13%	37,78%	71,75%	40,78%	0,00%	0,00%
<b>TOTAL</b>	<b>80,96%</b>	<b>52,56%</b>	<b>77,49%</b>	<b>34,98%</b>	<b>74,39%</b>	<b>25,58%</b>

FONTE: Secretaria Estado de Saúde do AMAZONAS - SES/AM.

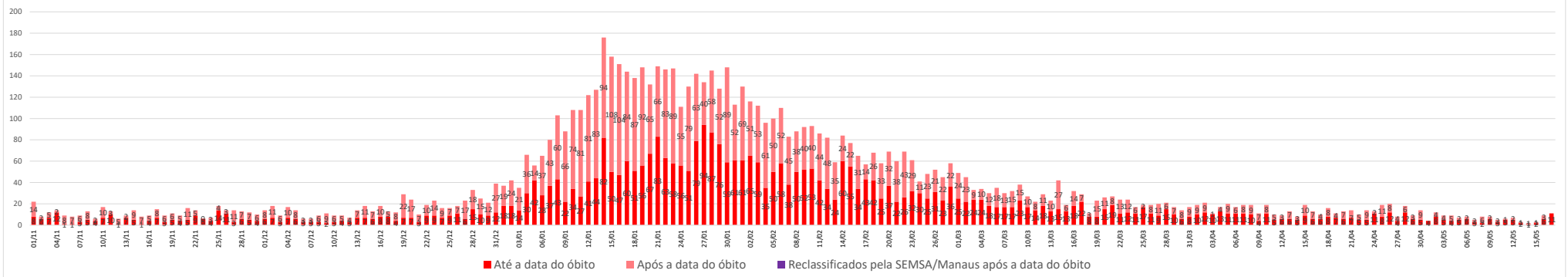
CAPACIDADE INSTALADA DA REDE ASSISTENCIAL DE SAÚDE NO INTERIOR DO AMAZONAS						
UNIDADE	UCI GERAL			LEITOS CLÍNICOS GERAL		
	OCUPADOS	LIVRES	TOTAL	OCUPADOS	LIVRES	TOTAL
REDE PÚBLICA	8	38	46	579	1.047	1.626
UNIDADE	UCI COVID			LEITOS CLÍNICOS COVID		
	OCUPADOS	LIVRES	TOTAL	OCUPADOS	LIVRES	TOTAL
REDE PÚBLICA	21	148	169	111	857	968

UNIDADE	TAXA DE OCUPAÇÃO NO INTERIOR DO AMAZONAS			
	UCI		LEITOS CLÍNICOS	
	GERAL	COVID-19	GERAL	COVID-19
REDE PÚBLICA	17,39%	12,43%	35,61%	11,47%

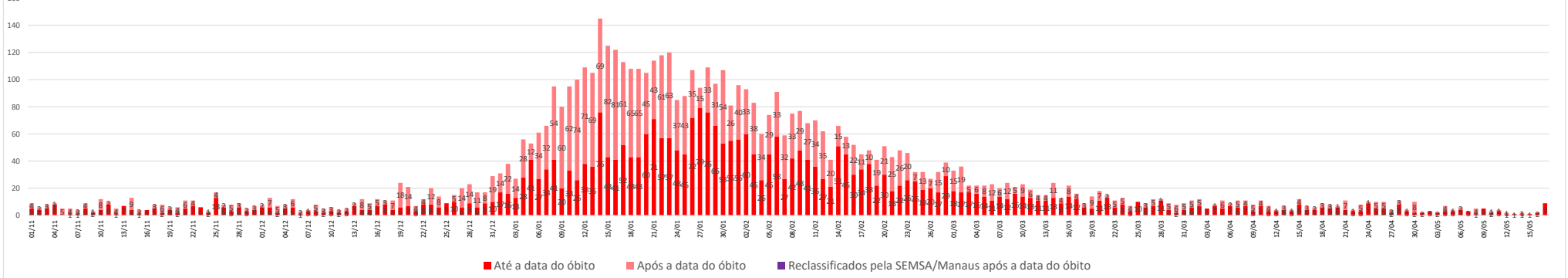
FONTE: Secretaria Estado de Saúde do AMAZONAS - SES/AM.



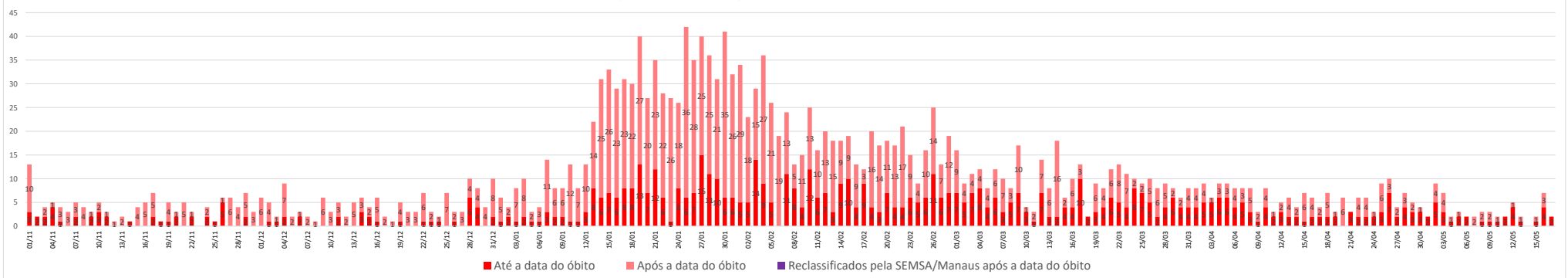
**Óbitos confirmados por COVID-19, segundo data de ocorrência, no Estado do Amazonas**



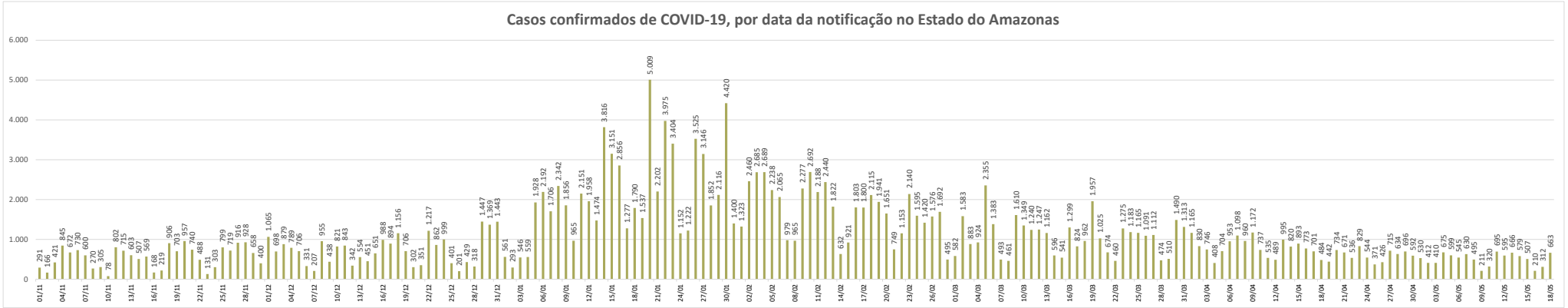
**Óbitos confirmados por COVID-19, segundo data de ocorrência, em Manaus**



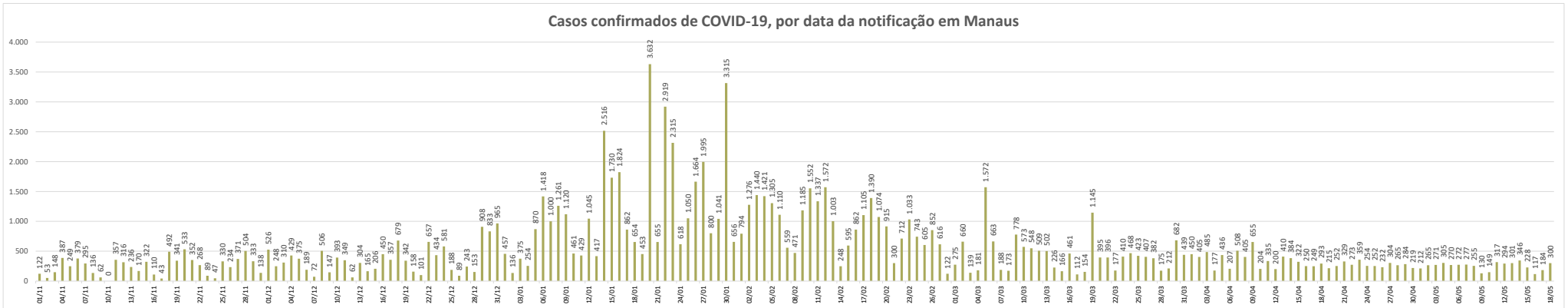
**Óbitos confirmados por COVID-19, segundo data de ocorrência, no interior do Amazonas**



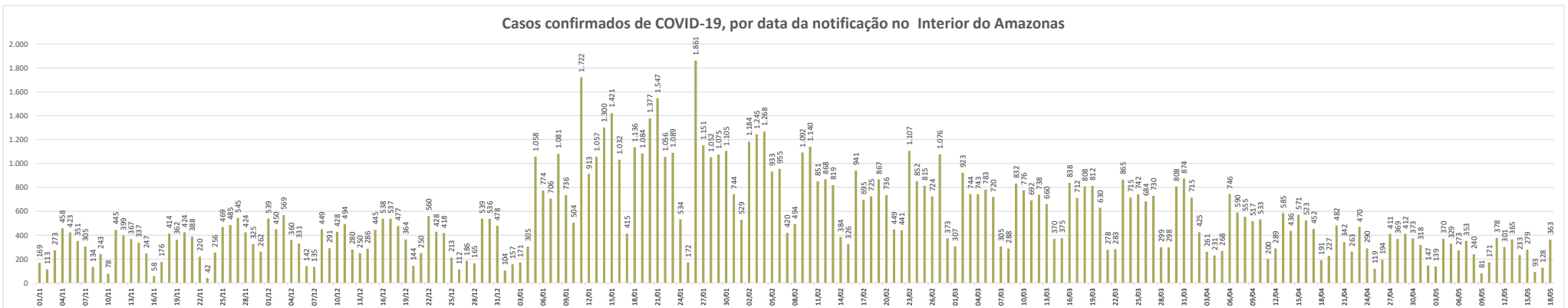
**Casos confirmados de COVID-19, por data da notificação no Estado do Amazonas**

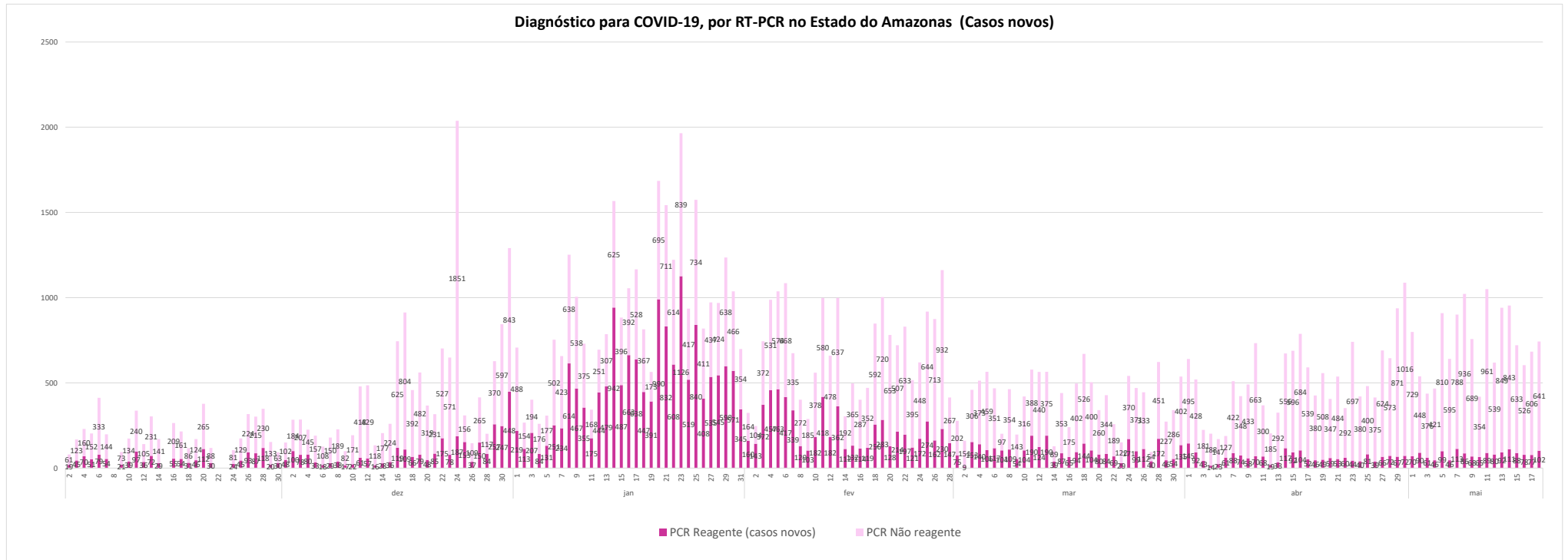


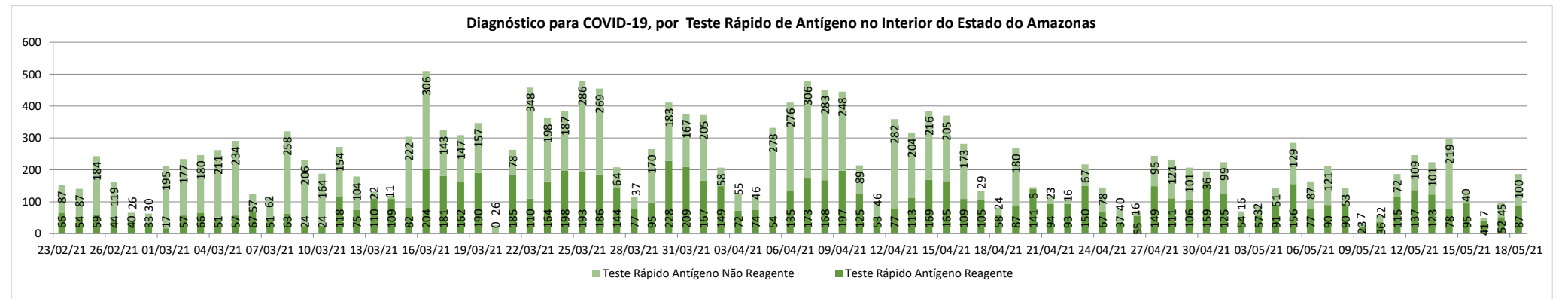
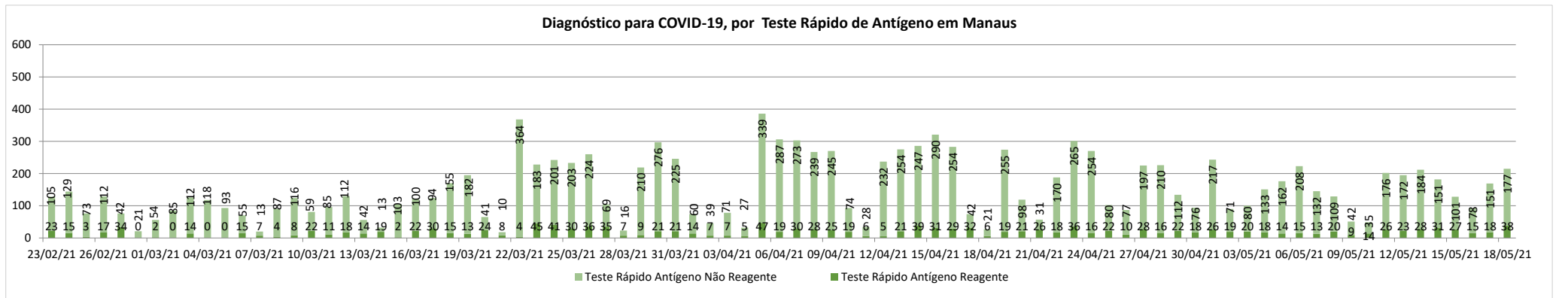
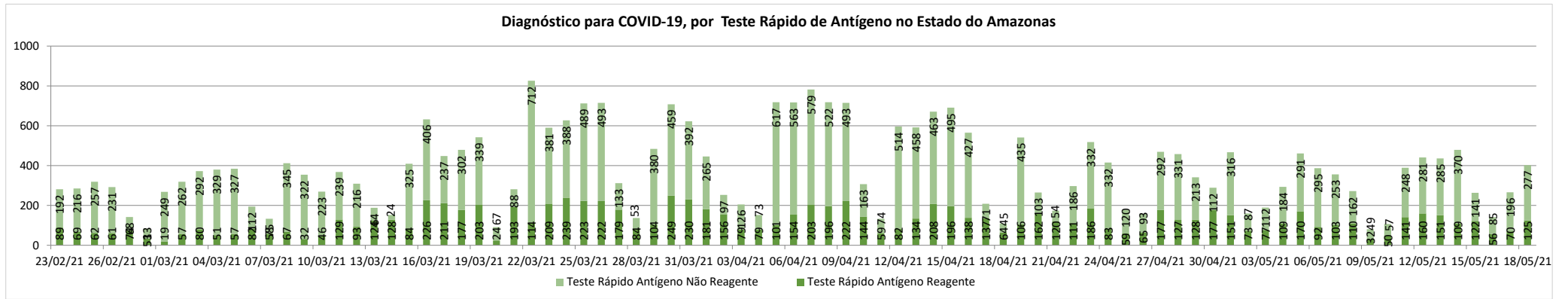
**Casos confirmados de COVID-19, por data da notificação em Manaus**

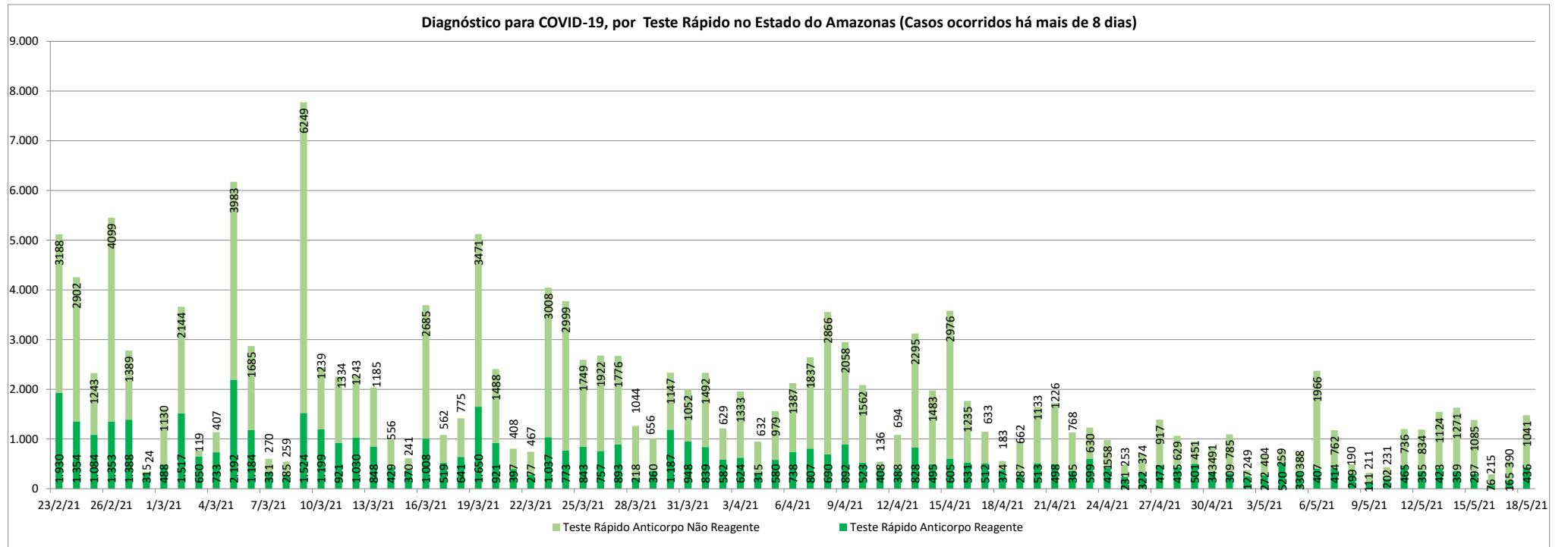


**Casos confirmados de COVID-19, por data da notificação no Interior do Amazonas**

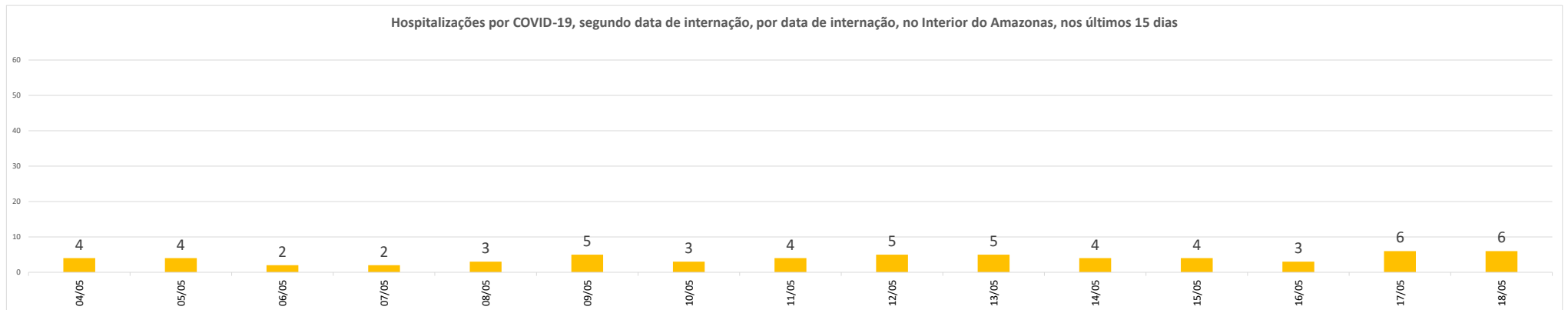
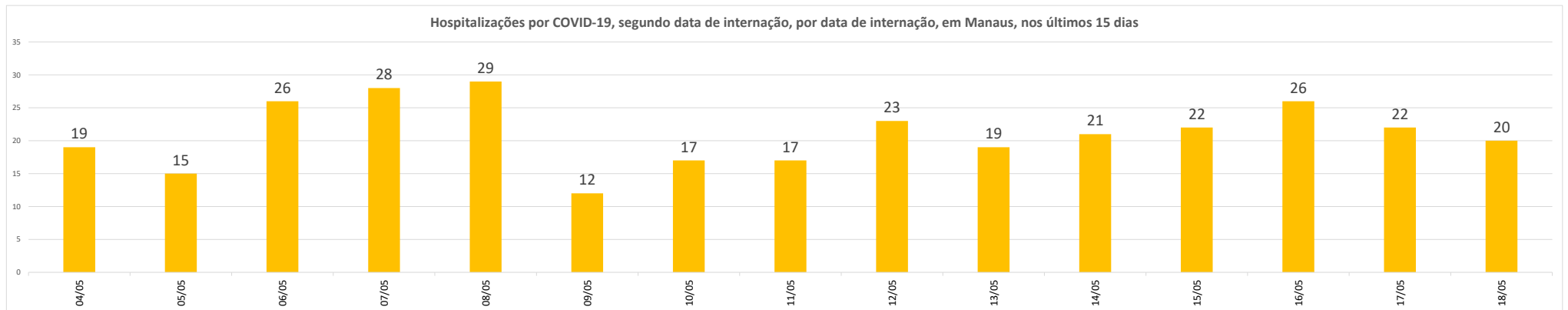
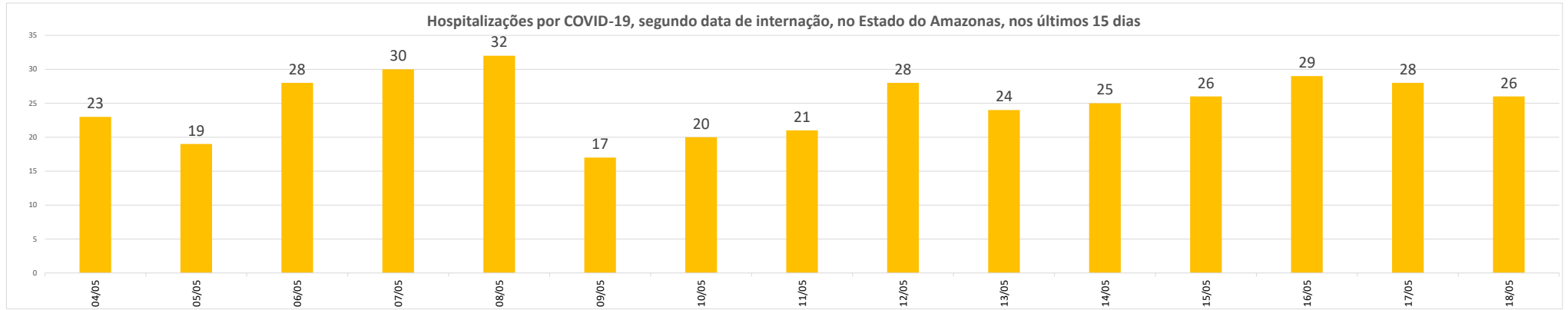


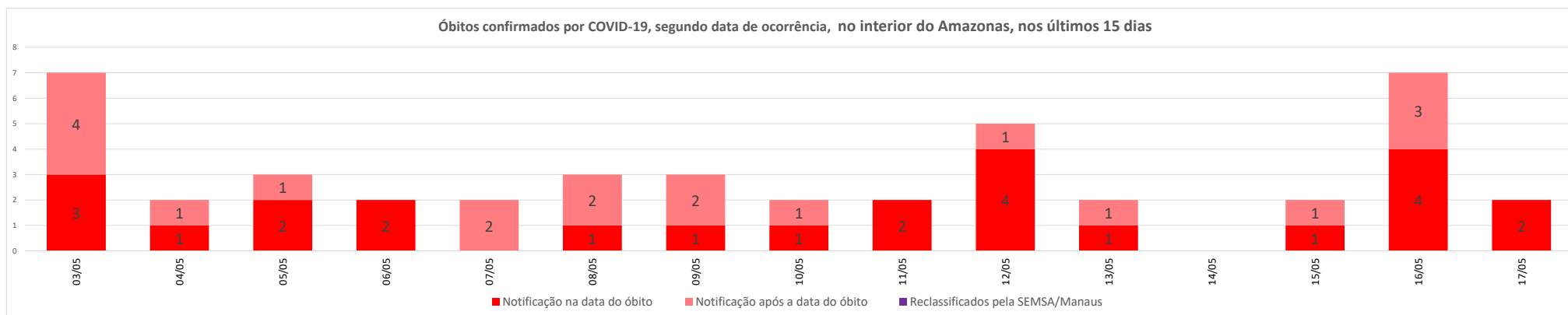
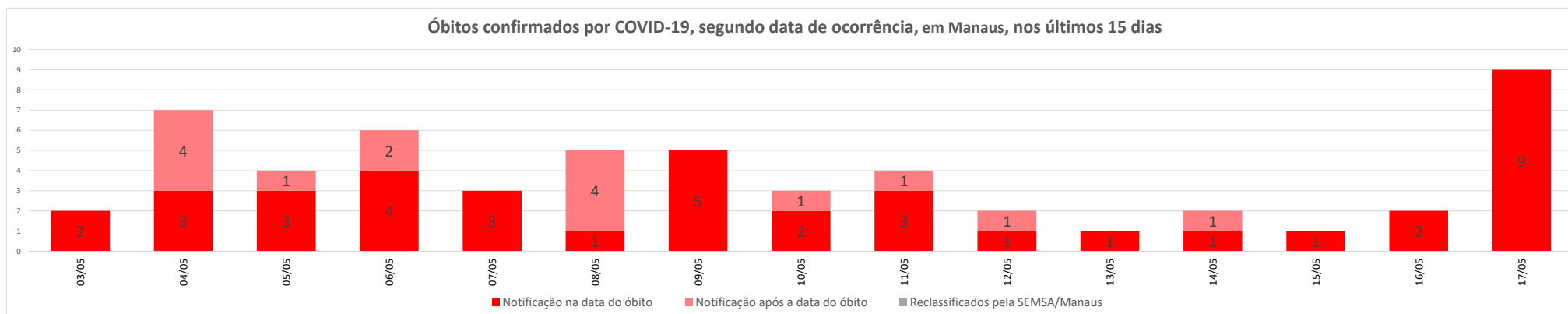
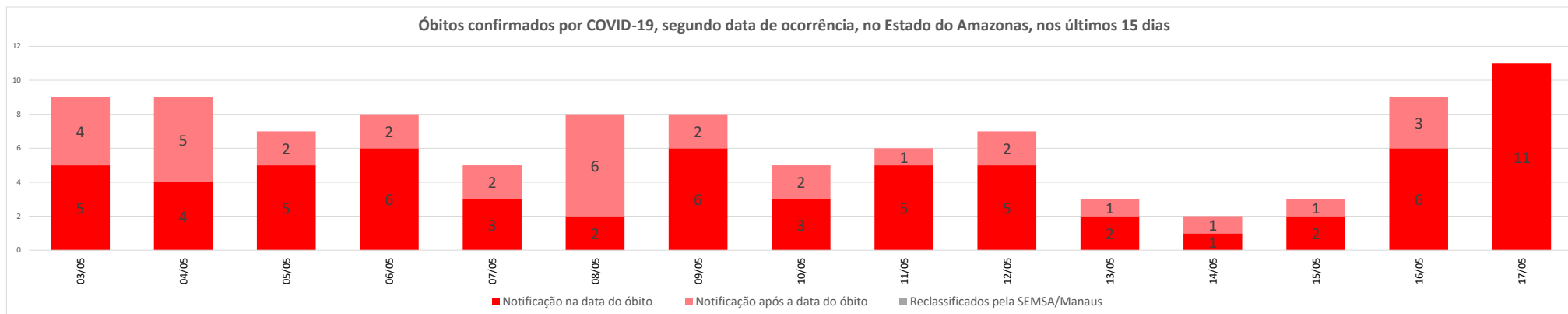


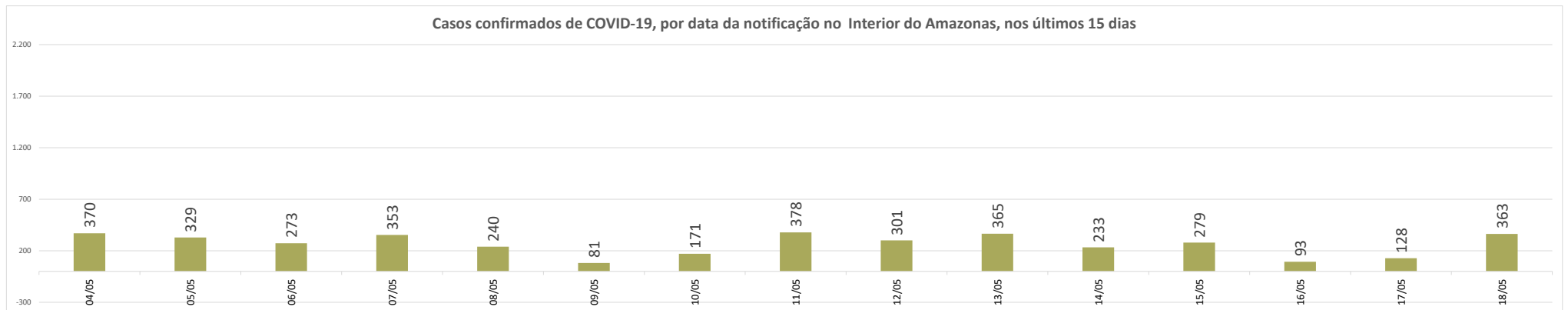
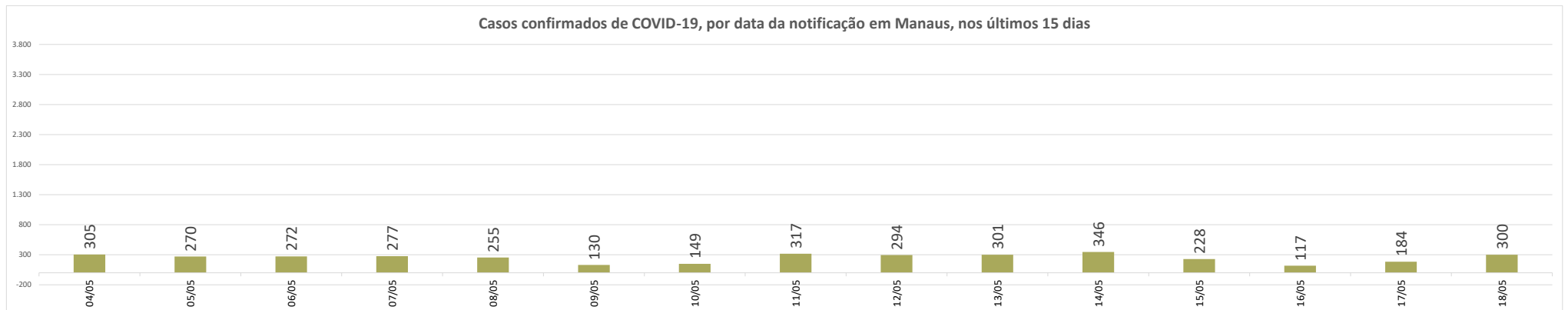
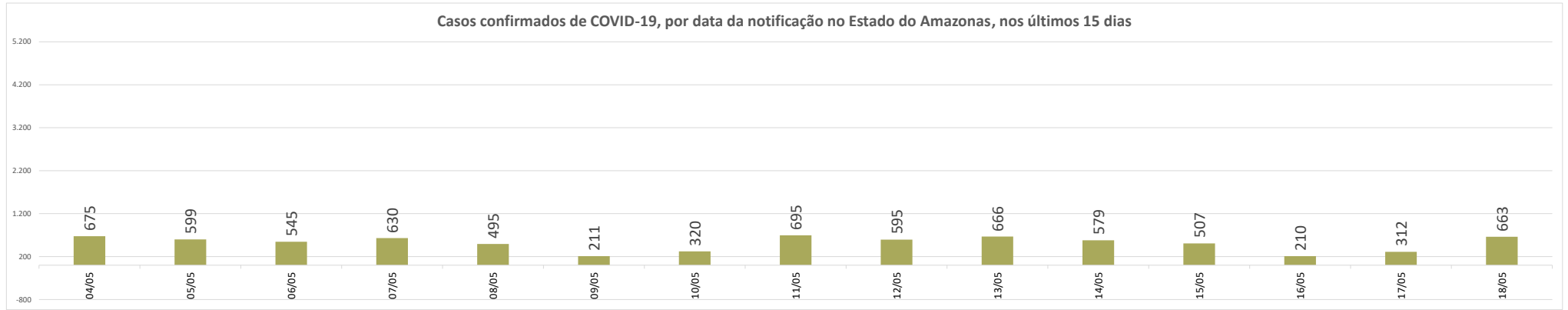


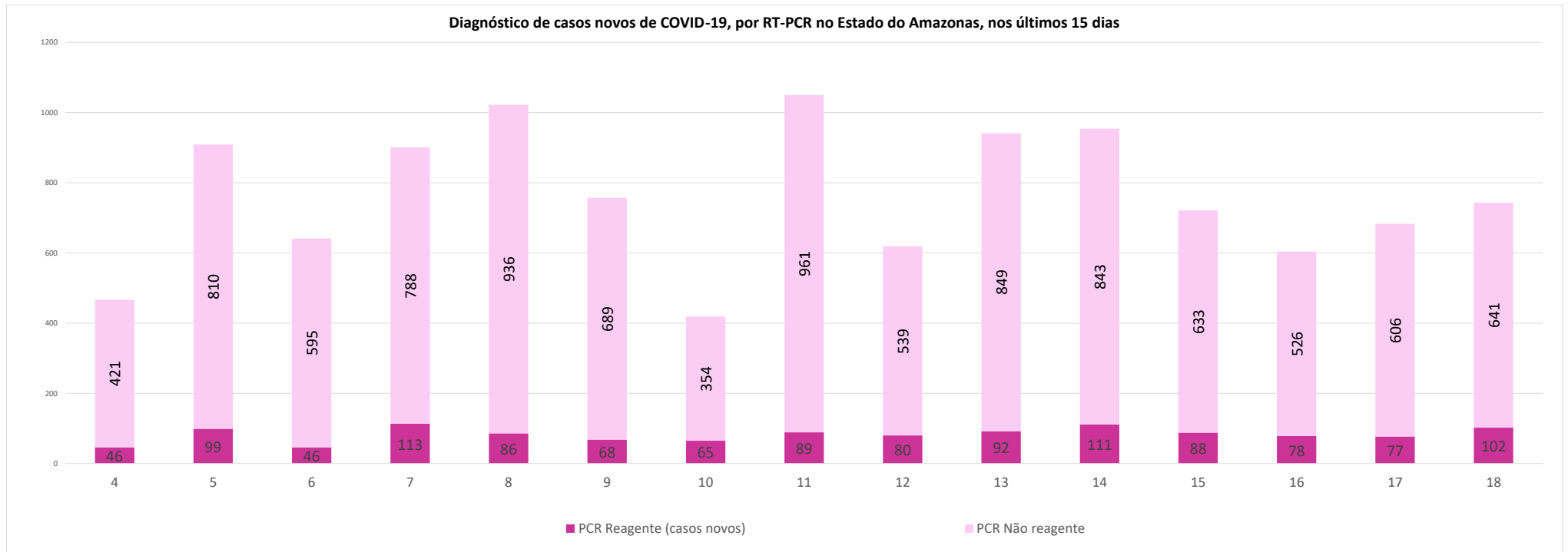


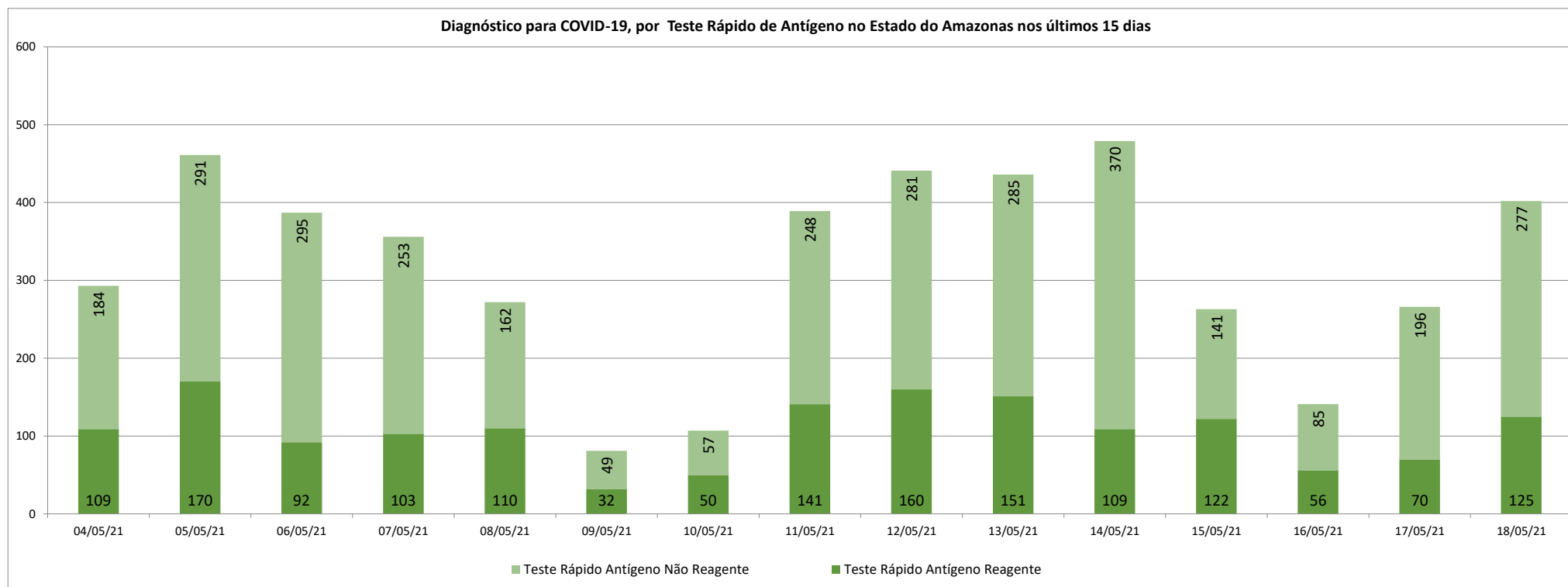


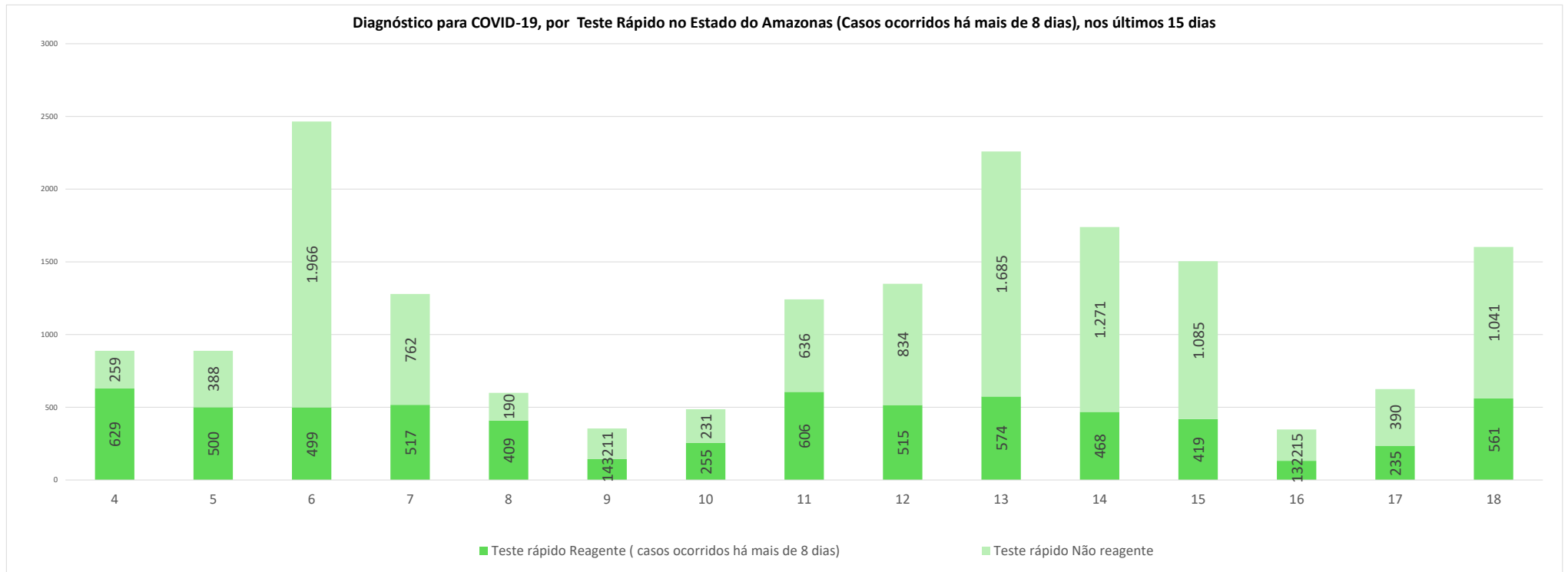












## NOTA:

- (1) – Casos em acompanhamento: Casos confirmados, após 14 dias de sintomas, que não evoluíram para óbito e os internados nos últimos 14 dias sem registro de alta ou óbito no SIVEP Gripe.
- (2) – Casos recuperados: Pacientes que tiveram confirmação diagnóstica e saíram do período de isolamento domiciliar ou internação hospitalar. Excluem-se deste cálculo pessoas em isolamento domiciliar, internados e óbitos. Do total de 379830 casos confirmados, 325609 são recuperados e 41342 casos em acompanhamento.
- (3) – Óbitos Reclassificados: Óbitos por SRAG não especificados que estavam em investigação e foram encerrados na data de publicações do Boletim com confirmação para o COVID-19, conforme os novos critérios do Ministério da Saúde. Dos 654 óbitos ocorridos nos meses de Abril e Maio em investigação pela SEMSA Manaus, 345 foram reclassificados até a data de hoje.
- (4) – Reforçando o compromisso com a transparência dos dados da COVID-19 no Estado do Amazonas, realizamos alterações no gráfico de óbitos com a finalidade de dar mais clareza aos dados divulgados pela FVS.  
O gráfico óbitos por Covid-19 (págs. 3 e 7) mostra todos os óbitos por COVID-19 na data da ocorrência, classificando-os em: (i) vermelho: óbitos que ocorreram nas últimas 24h que já apresentavam confirmação para COVID-19; (ii) rosa: óbitos que estavam em investigação e que tiveram sua confirmação para COVID-19 após 24 h da ocorrência do óbito; (iii) roxo: óbitos que estavam com diagnóstico para SRAG não especificado e que tiveram sua confirmação para COVID-19 após reclassificados pela SEMSA Manaus.  
A evolução temporal dos óbitos por data de ocorrência, encontra-se disponível também no painel de monitoramento de séries temporais no endereço eletrônico [http://www.fvs.am.gov.br/indicadorSalaSituacao\\_view/69/2](http://www.fvs.am.gov.br/indicadorSalaSituacao_view/69/2), bem como a base de dados individualizada de SRAG atualizada semanalmente.
- (5) Todos os dados divulgados neste boletim, referentes ao município de Manaus, são publicados no site [covid-19.manaus.am.gov.br/monitoramento](https://covid-19.manaus.am.gov.br/monitoramento)
- (6) – A partir dessa edição, visando compatibilizar os boletins da FVS com as informações publicadas pela SEMSA Manaus, o gráfico de óbitos terá a sua data finalizada no dia anterior, pois serão apresentados segundo a data de ocorrência.
- (7) - Como resultado da reorganização da rede estadual de assistência da Secretaria de Estado da Saúde (Ses-AM), o Boletim Diário Covid-19 da Fundação de Vigilância em Saúde do Amazonas (FVS-AM), passa apresentar as informações de taxa de ocupação geral de leitos com os números de internações com menos de 20 dias (pacientes na fase aguda da doença e em período de transmissão) e de internações superiores a 20 dias (pacientes em fase fora de período de transmissão da doença, mas que ainda necessitam de atendimento hospitalar).  
Outra informação nova na edição, apontada pela SES-AM, é a separação de internações adultas e infantis, com a finalidade de apresentar com maior precisão a taxa de ocupação de acordo com o perfil de pacientes.**
- (8) – Do total de 62 municípios, o município em destaque na cor vermelha na tabela, não enviou informação para atualização na edição do boletim de hoje.
- (9) – Aos sábados, domingos e feriados, o Laboratório Central de Saúde Pública do Amazonas - LACEN/FVS, manterá sistema de sobreaviso somente para processamento de exames de RT-PCR para Covid-19 nos casos de urgência. Assim, doravante, este boletim não mais apresentará tais resultados aos domingos.
- (10) – As secretarias municipais de saúde não funcionam aos finais de semana, portanto, os dados emitidos no boletim diário nos finais de semana são parciais e sujeito a alterações, que serão atualizadas no primeiro dia útil seguinte.
- (11) - O cabeçalho do boletim diário será colorido de acordo com a fase atual do Risco Epidemiológico da COVID-19 no estado do Amazonas. A fase atual em Manaus é Moderado (fase Laranja) e o interior está no Moderado (fase Laranja).

**Monitoramento de COVID-19 em indígenas no Amazonas**

[http://www.fvs.am.gov.br/indicadorSalaSituacao\\_view/63/2](http://www.fvs.am.gov.br/indicadorSalaSituacao_view/63/2)

**Monitoramento do perfil epidemiológico da COVID-19 no Estado do Amazonas**

[http://www.fvs.am.gov.br/indicadorSalaSituacao\\_view/60/2](http://www.fvs.am.gov.br/indicadorSalaSituacao_view/60/2)

**Monitoramento da realização de exames para identificação do Coronavírus**

[http://www.fvs.am.gov.br/indicadorSalaSituacao\\_view/62/2](http://www.fvs.am.gov.br/indicadorSalaSituacao_view/62/2)

**Fonte:**

As fontes de dados consultadas foram o Sistema de Informação da Vigilância Epidemiológica da Gripe (SIVEP-Gripe); Gerenciador de Ambiente Laboratorial (GAL); dados do e-SUS notifica; Formulário de Notificação Diária dos Municípios (Google Forms); RedCap Ministério da Saúde; RedCap da Fundação de Vigilância em Saúde do Amazonas; Secretaria Municipal de Limpeza Urbana (SEMULSP); Sistema de Informação sobre Mortalidade (SIM); Centro de Informações Estratégicas em Vigilância em Saúde do Amazonas (CIEVS/FVS-AM); Coordenação Estadual de Controle de Infecção em Serviços de Saúde (CECISS); Secretaria Especial de Saúde Indígena (SESAI/MS); Complexo Regulador /SISTER.

Dados atualizados em 18/5/2021 as 10:00

**NOTA: ESTE BOLETIM É FECHADO DIARIAMENTE AS 10:00 AS INFORMAÇÕES PODEM DIVERGIR DAS INFORMAÇÕES DIVULGADAS POSTERIORMENTE PELOS MUNICÍPIOS**

**DADOS PRELIMINARES SUJEITOS A REVISÃO.**

Av. Torquato Tapajós, 4010 - Colônia Santo Antônio  
Fone: (92) 3182 - 8550 / 3182 - 8551  
Manaus-AM-CEP 69093-018 / CNPJ: 07.141.411/0001-46  
Site: [www.fvs.am.gov.br](http://www.fvs.am.gov.br)  
E-mail: [dipre@fvs.am.gov.br](mailto:dipre@fvs.am.gov.br)

Fundação de  
Vigilância em  
Saúde do Amazonas

